

STAROSTWO POWIATOWE W ŻAGANIU

PROJEKT

**CZASOWEJ ORGANIZACJI RUCHU W CIĄGU DROGI
POWIATOWEJ III ETAP
1053F Chotków- Jelenin**

Żagań 2021

SPIS TREŚCI

I. CZĘŚĆ OPISOWA

1. Podstawa opracowania.
2. Uzasadnienie oraz zasady wprowadzenia nowej organizacji ruchu.
3. Termin wprowadzenia nowej stałej organizacji ruchu.
4. Opis projektowanego oznakowania.
5. Opis techniczny.
6. Charakterystyka techniczna drogi i warunków ruchu.
7. Organizacja ruchu drogowego na czas wykonania prac instalacyjnych.
8. Zestawienie instalowanych znaków drogowych.

II. CZĘŚĆ GRAFICZNA

1. Plan orientacyjny drogi, której projekt dotyczy w skali 1:10 000.
2. Plan sytuacyjny projektowanej organizacji ruchu w skali 1: 500.

I. CZĘŚĆ OPISOWA

1. Podstawa opracowania

- Plan sytuacyjny;
- Rozporządzenie Ministra Infrastruktury z dnia 23 września 2003 r. w sprawie szczegółowych warunków zarządzania ruchem na drogach (Dz. U. Nr 177, poz. 1729 z 2003 r.);
- Rozporządzenie Ministra Transportu i Gospodarki Morskiej oraz Spraw Wewnętrznych i Administracji dnia 31 lipca 2002 r. w sprawie znaków i sygnałów drogowych (Dz. U. Nr 170 z dnia 12 października 2002 r., poz. 1393);
- Załączniki nr 1-4 do rozporządzenia Ministra Infrastruktury z dnia 3 lipca 2003 r. w sprawie szczegółowych warunków technicznych dla znaków i sygnałów drogowych oraz urządzeń bezpieczeństwa drogowego i warunków ich umieszczania na drogach (Dz. U. Nr 220, poz. 2181 z dnia 23 grudnia 2003 r.);
- Inwentaryzacja w terenie istniejącej stałej organizacji ruchu.

2. Uzasadnienie oraz zasady wprowadzenia czasowej organizacji ruchu

Czasową organizację ruchu wprowadza się na drodze 1053F Chotków-Jelenin na czas przebudowy drogi w związku z koniecznością poprawy bezpieczeństwa uczestników ruchu drogowego w czasie wykonywanych prac.

3. Termin wprowadzenia czasowej organizacji ruchu

przewidywany: od 1 czerwca do zakończenia robót

4. Opis techniczny

Zakres prac obejmuje ustawienie znaków drogowych na czas przebudowy drogi (na odcinku 1257 m. (od m. Chotków do drogi wojewódzkiej 296 skrzyżowanie przed m. Jelenin) oraz poszerzenie do 5,5 m.), istniejące oznakowanie pozostanie bez zmian po zakończeniu inwestycji

5. Opis projektowanego oznakowania

W celu poprawienia bezpieczeństwa ruchu drogowego w czasie przebudowy drogi konieczne staje się wprowadzenie nowej czasowej organizacji ruchu drogowego. Nowe oznakowanie wprowadzone na czas przebudowy zostało pokazane na odpowiednim schemacie. W czasie przebudowy wykonawca ma zapewnić płynny przejazd uczestnikom ruchu drogowego. Obowiązki utrzymania zgodności oznakowania z nie mniejszym projektem oraz zabezpieczenia należytego stanu technicznego tego oznakowania spoczywa na wykonawcy robót

6. Charakterystyka techniczna drogi i warunków ruchu

Droga nr 1053F Chotków- Jelenin pozostaje w zarządzie Powiatu Żagańskiego w Żaganiu.

Miejsce wprowadzenia zmiany organizacji ruchu:

- DP 1053F (Chotków- Jelenin) na długości 1257 m. Jadąc od m. Chotków w kierunku Jelenina

Droga 1053F na tym odcinku jest:

- 1-jezdniowa o dwóch pasach ruchu,
- szerokość średnia jezdni - 4,5m
- nośność nawierzchni - 60 kN
- nawierzchnia drogi - masa asfaltowa,
- pobocze - śr. szer. 2 m

7. Organizacja ruchu drogowego na czas wykonywania prac instalacyjnych

Oznakowanie samochodu w czasie instalowania (usuwania) znaków drogowych w rejonie określonym w projekcie:

- znak A-14 z przodu i z tyłu samochodu,
- znak C-10 na tylnej burcie samochodu z jej lewej strony,
- włączona ostrzegawcza sygnalizacja świetlna na samochodzie.

Pracownicy wykonujący prace instalacyjne ubrani w ubrania ostrzegawcze w kolorze pomarańczowym.

8. Zestawienie montowanych znaków drogowych

Lp.	Rodzaj znaku	Ilość w szt.	Uwagi
1	A-12b	1	
2	A-12c	1	
3	A-14	2	
4	A-28	2	
5	B-33	2	20 km / h

OPRACOWAŁ:

Z up. STAROSTY
Piotr Kosciński
Kierownik Referatu
Transportu i Dróg

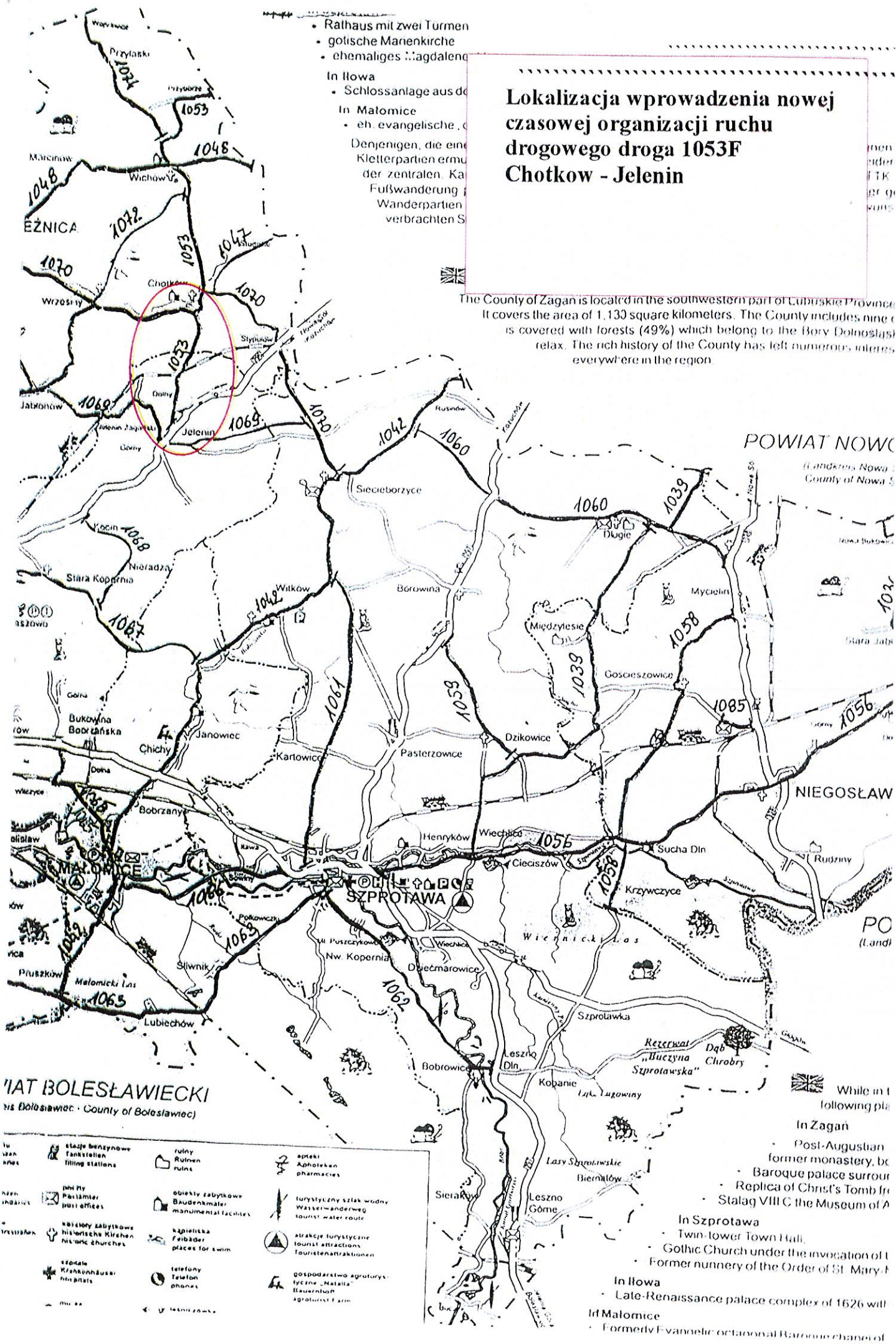
- Rathaus mit zwei Türmen
- gotische Marienkirche
- ehemaliges Magdalenenkloster

In Iłowa

- Schlossanlage aus der Renaissance
 - In Malomice
 - eh. evangelische Kirche
- Denjenigen, die eine Kletterpartei ermuntern, die in der zentralen Karpatenregion Fußwanderung und Wanderpartien verbringen.

Lokalizacja wprowadzenia nowej czasowej organizacji ruchu drogowego 1053F Chotków - Jelenin

The County of Zagan is located in the southwestern part of Lubuskie Province. It covers the area of 1,139 square kilometers. The County includes nine cities and is covered with forests (49%) which belong to the Bory Dolnośląskie. The rich history of the County has left numerous interesting places to relax. The rich history of the County has left numerous interesting places to relax everywhere in the region.



POWIAT BOLESŁAWIECKI
Powiat Bolesławiec - County of Bolesławiec

- | | | |
|---|--|---|
| stacje benzynowe
Tankstellen
filling stations | ruiny
Ruinen | apteki
Apotheken
pharmacies |
| biurowo pocztowe
Postämter
post offices | zabytki
Baudenkmäler
monumental facilities | turystyczny szlak wodny
Wasserwanderweg
tourist water route |
| kościół
Kirche
churches | kąpieliska
Freibäder
places for swim | atrakcje turystyczne
Touristenattraktionen |
| domy
Häuser
houses | telefony
Telefon
phones | farmy
Bauernhöfe
agricultural farms |

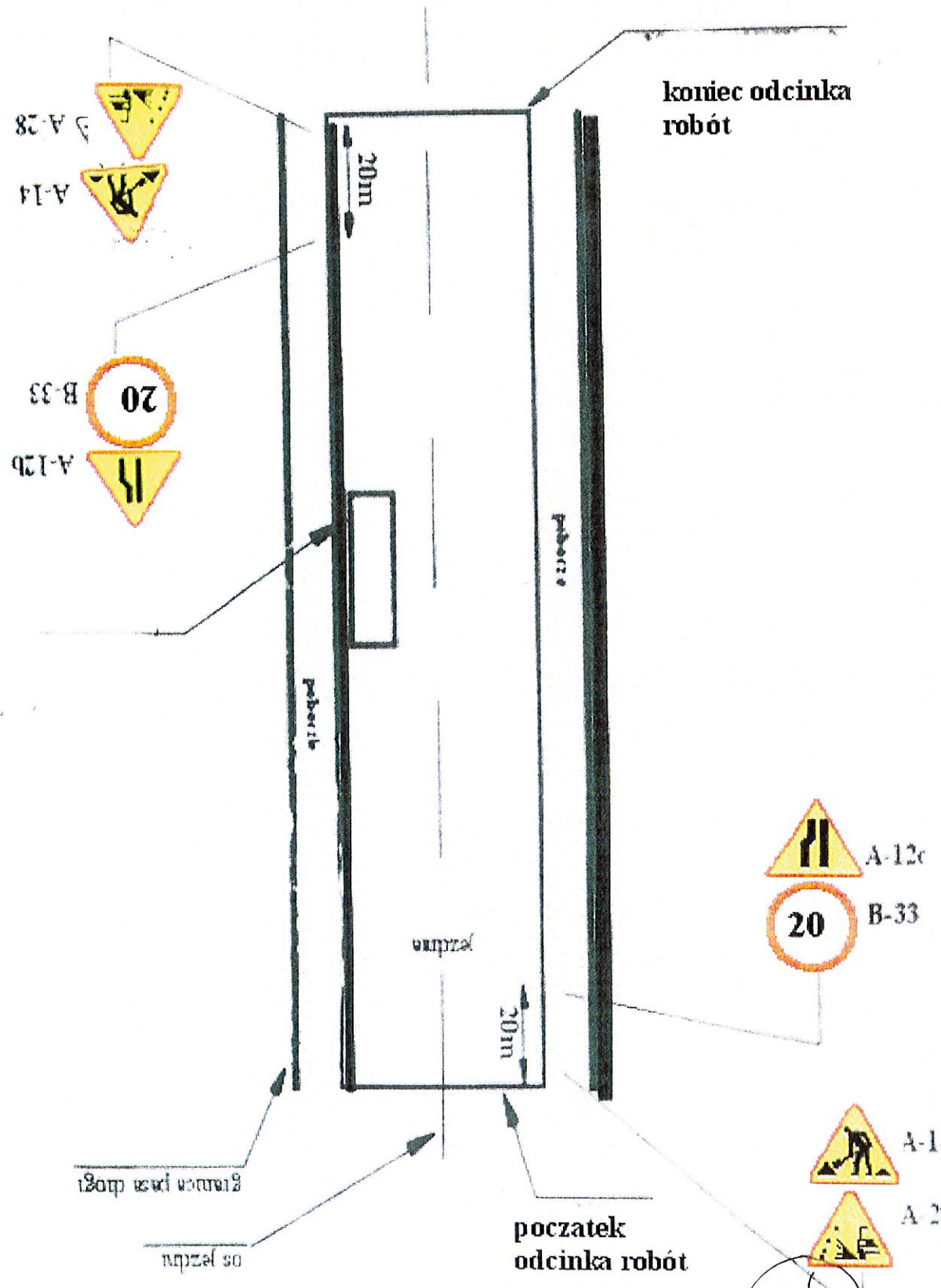
White in the following places

- In Zagan**
- Post-Augustian former monastery, baroque palace surround
 - Replica of Christ's Tomb from Stalag VIII C the Museum of A

- In Szprotawa**
- Twin-tower Town Hall
 - Gothic Church under the invocation of the Former nunnery of the Order of St. Mary

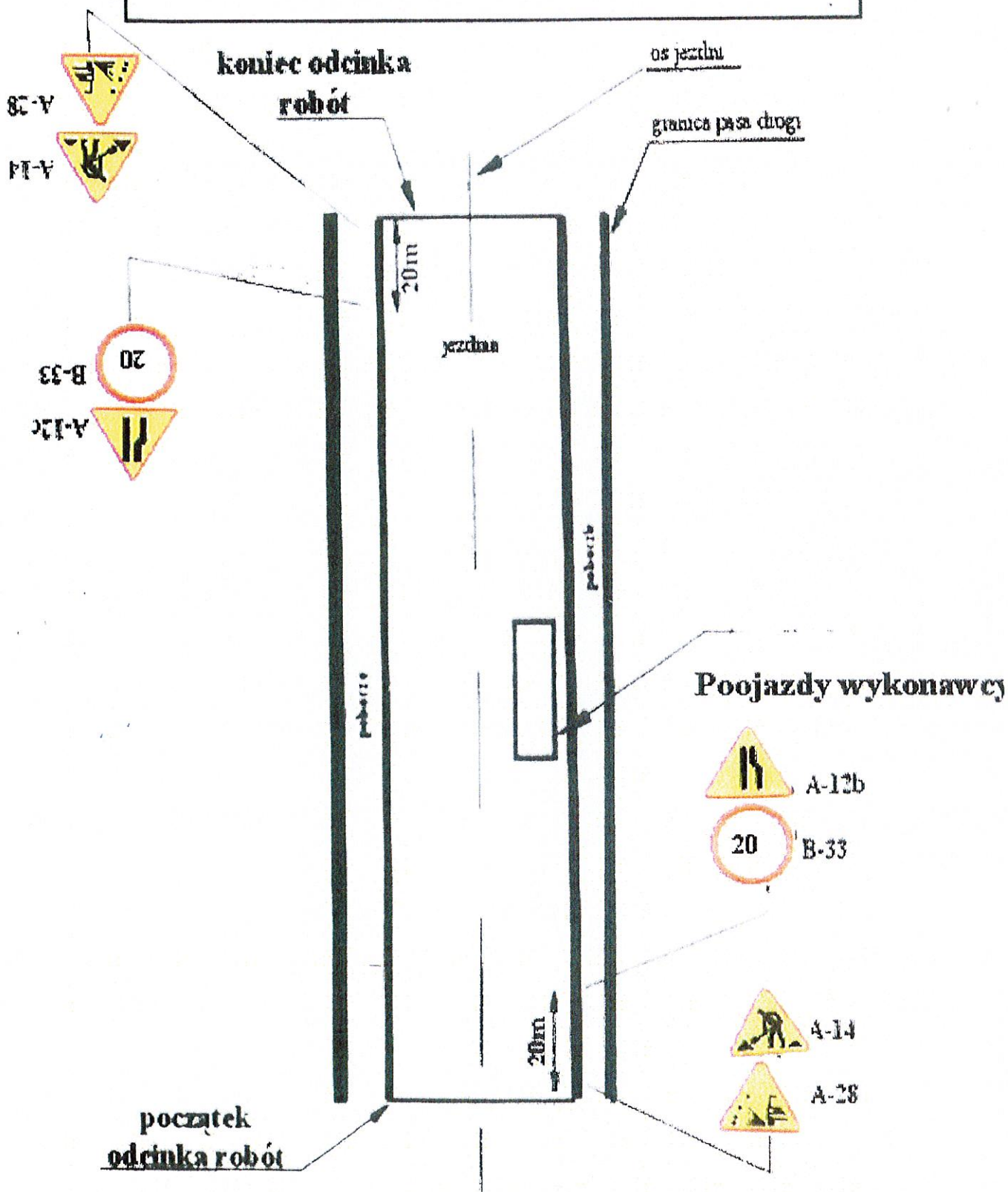
- In Iłowa**
- Late-Renaissance palace complex of 1626 with
 - In Malomice**
 - Formerly Evangelic octagonal Baroque chapel of


Schemat oznakowania na czas przebudowy drogi lewa strona



opracował: Z up. STAROSTY
Piotr Kosiński
Kierownik Referatu
Transportu Drog

Schemat oznakowania na czas przebudowy drogi
prawa strona



Opracował:  up. SIAROSTY
Piotr Kuciński
Kierownik Referatu
Transportu i Drogi