

STAROSTWO POWIATOWE W ŻAGANIU

PROJEKT

**CZASOWEJ ORGANIZACJI RUCHU W CIĄGU DROGI
POWIATOWEJ
1079F Konin Żagański- Iłowa**

Żagań 2020

SPIS TREŚCI

I. CZĘŚĆ OPISOWA

1. Podstawa opracowania.
2. Uzasadnienie oraz zasady wprowadzenia nowej organizacji ruchu.
3. Termin wprowadzenia nowej stałej organizacji ruchu.
4. Opis projektowanego oznakowania.
5. Opis techniczny.
6. Charakterystyka techniczna drogi i warunków ruchu.
7. Organizacja ruchu drogowego na czas wykonania prac instalacyjnych.
8. Zestawienie instalowanych znaków drogowych.

II. CZĘŚĆ GRAFICZNA

1. Plan orientacyjny drogi, której projekt dotyczy w skali 1:10 000.
2. Plan sytuacyjny projektowanej organizacji ruchu w skali 1: 500.

I. CZĘŚĆ OPISOWA

1. Podstawa opracowania

- Plan sytuacyjny;
- Rozporządzenie Ministra Infrastruktury z dnia 23 września 2003 r. w sprawie szczegółowych warunków zarządzania ruchem na drogach (Dz. U. Nr 177, poz. 1729 z 2003 r.);
- Rozporządzenie Ministra Transportu i Gospodarki Morskiej oraz Spraw Wewnętrznych i Administracji dnia 31 lipca 2002 r. w sprawie znaków i sygnałów drogowych (Dz. U. Nr 170 z dnia 12 października 2002 r., poz. 1393);
- Załączniki nr 1-4 do rozporządzenia Ministra Infrastruktury z dnia 3 lipca 2003 r. w sprawie szczegółowych warunków technicznych dla znaków i sygnałów drogowych oraz urządzeń bezpieczeństwa drogowego i warunków ich umieszczania na drogach (Dz. U. Nr 220, poz. 2181 z dnia 23 grudnia 2003 r.);
- Inwentaryzacja w terenie istniejącej stałej organizacji ruchu.

2. Uzasadnienie oraz zasady wprowadzenia czasowej organizacji ruchu

Czasową organizację ruchu wprowadza się na drodze powiatowej nr 1079F Konin Żag.- Iłowa na czas przebudowy drogi w związku z koniecznością poprawy bezpieczeństwa uczestników ruchu drogowego w czasie wykonywanych prac.

3. Termin wprowadzenia czasowej organizacji ruchu

przewidywany: od 1 marca do 30 października 2020

4. Opis techniczny

Zakres prac obejmuje ustawienie znaków drogowych na czas przebudowy drogi istniejące oznakowanie pozostanie bez zmian po zakończeniu inwestycji

5. Opis projektowanego oznakowania

W celu poprawienia bezpieczeństwa ruchu drogowego w czasie przebudowy drogi konieczne staje się wprowadzenie nowej czasowej organizacji ruchu drogowego. Nowe oznakowanie wprowadzone na czas przebudowy zostało pokazane na odpowiednich schematach. W czasie przebudowy wykonawca ma zapewnić dojazd do posesji i na pola ich właścicielom oraz innym uczestnikom ruchu drogowego. Z uwagi na to że prace będą prowadzone pod ruchem wykonawca ma obowiązek prowadzenia prac połówkowo (najpierw lewa strona lub prawa następnie sąsiednia strona jezdni). Szczegółowe oznakowanie przedstawione zostało w części graficznej projektu. Obowiązki utrzymania zgodności oznakowania z nie mniejszym projektem oraz

zabezpieczenia należytego stanu technicznego tego oznakowania spoczywa na wykonawcy robót

6. Charakterystyka techniczna drogi i warunków ruchu

Droga nr 1079F Konin Żag. - Iłowa pozostaje w zarządzie Powiatu Żagańskiego w Żaganiu.

Miejsce wprowadzenia zmiany organizacji ruchu:

- DP 1079F od skrzyżowania z drogą powiatową 1078F do wiaduktu pod A-4 to jest na długości 2.249 m.

Droga 1079F na tym odcinku jest:

- 1-jezdniowa o dwóch pasach ruchu,
- szerokość średnia jezdni - 5,5 m
- nośność nawierzchni - 80 kN
- nawierzchnia drogi - masa bitumiczna,
- pobocze - śr. szer. 2 m

7. Organizacja ruchu drogowego na czas wykonywania prac instalacyjnych

Oznakowanie samochodu w czasie instalowania (usuwania) znaków drogowych w rejonie określonym w projekcie:

- znak A-14 z przodu i z tyłu samochodu,
- znak C-10 na tylnej burcie samochodu z jej lewej strony,
- włączona ostrzegawcza sygnalizacja świetlna na samochodzie.

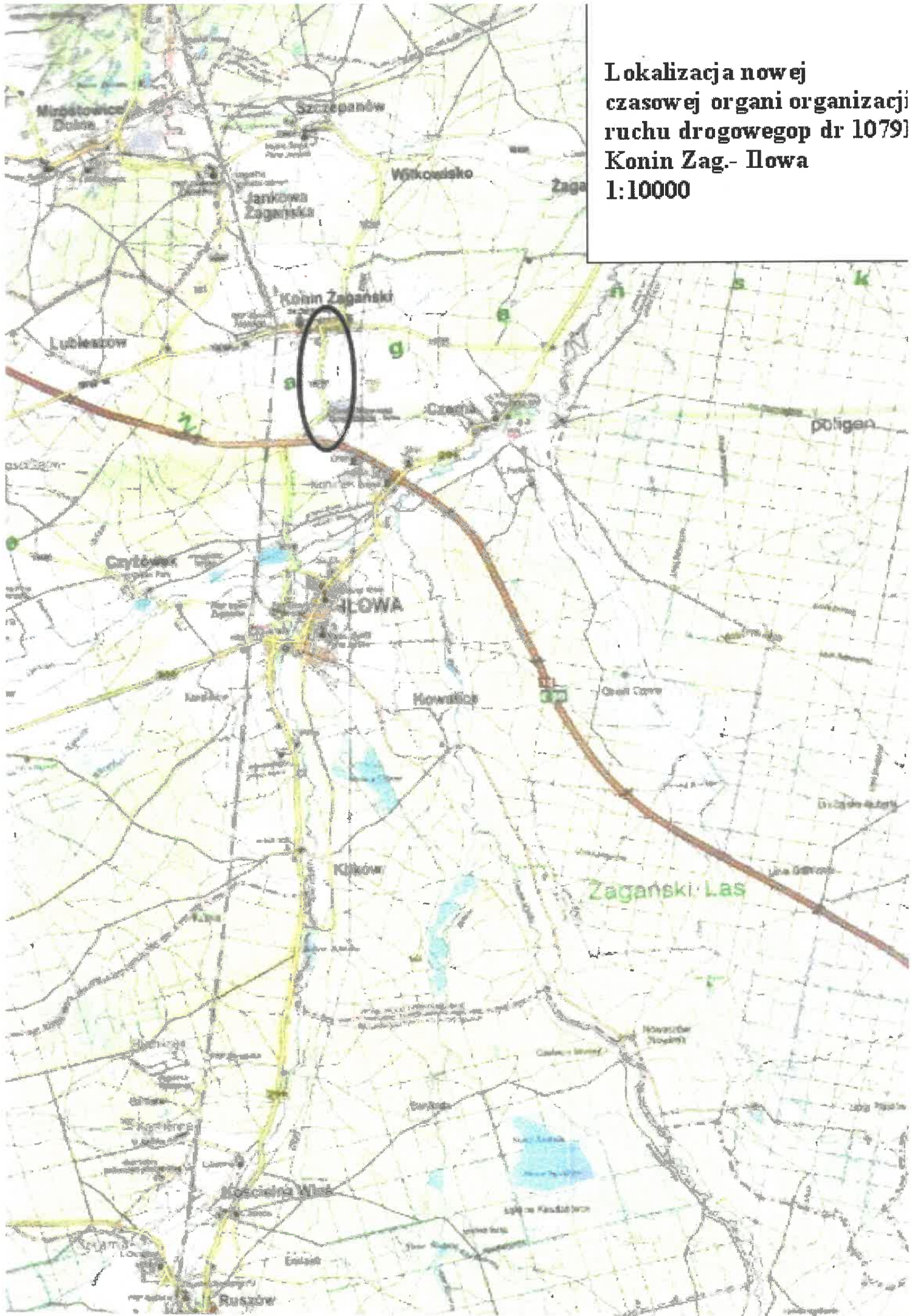
Pracownicy wykonujący prace instalacyjne ubrani w ubrania ostrzegawcze w kolorze pomarańczowym.

8. Zestawienie montowanych znaków drogowych

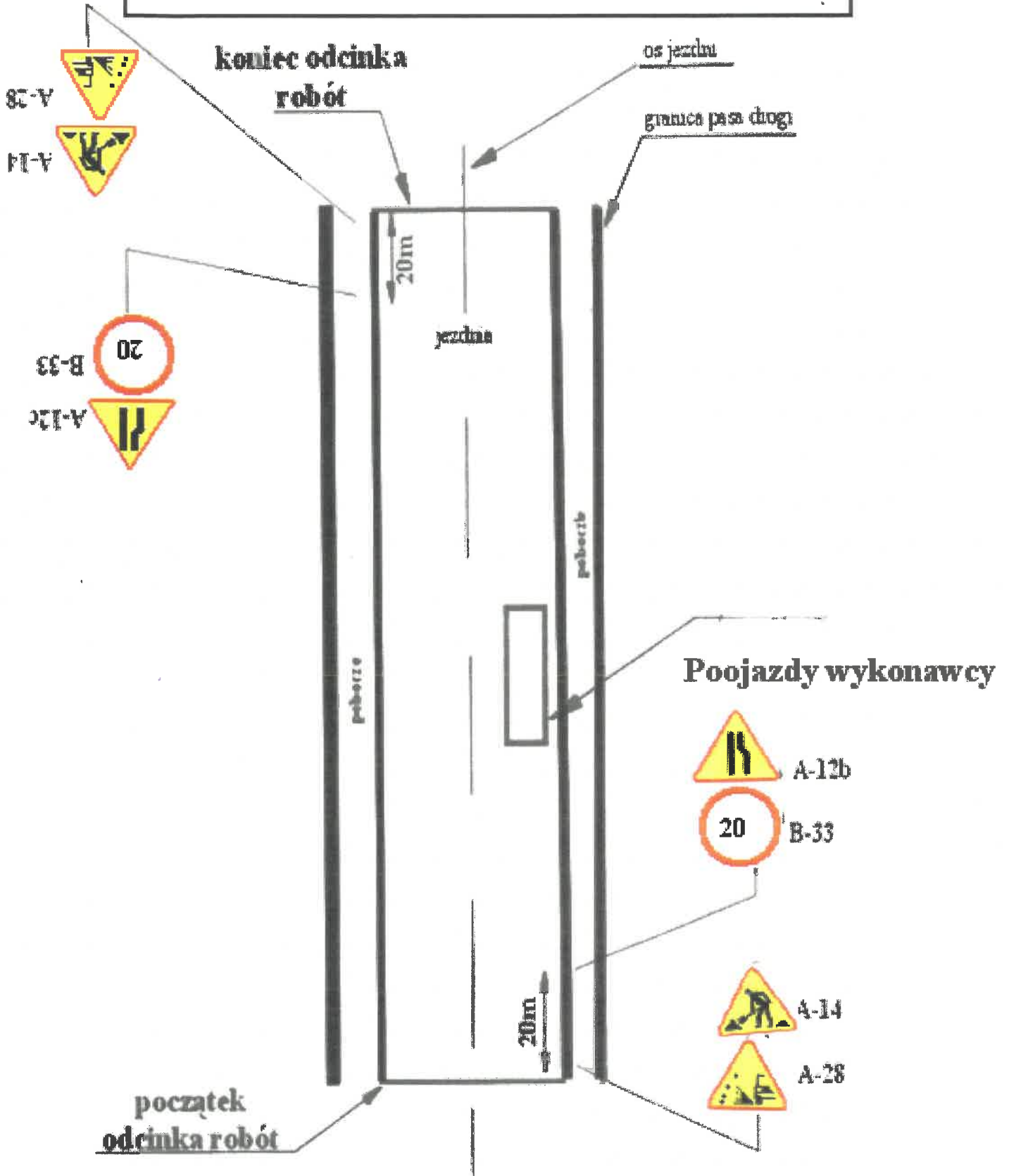
Lp.	Rodzaj znaku	Ilość w szt.	Uwagi
1	A-12b	1	
2	A-12c	1	
3	A-14	2	
4	A-28	2	

OPRACOWAŁ:
Z up. STAROSTY
Piotr Kosiński
Kierownik Referatu
Transportu Drog

Lokalizacja nowej
czasowej organi organizacji
ruchu drogowego dr 1079]
Konin Zag.- Ilowa
1:10000

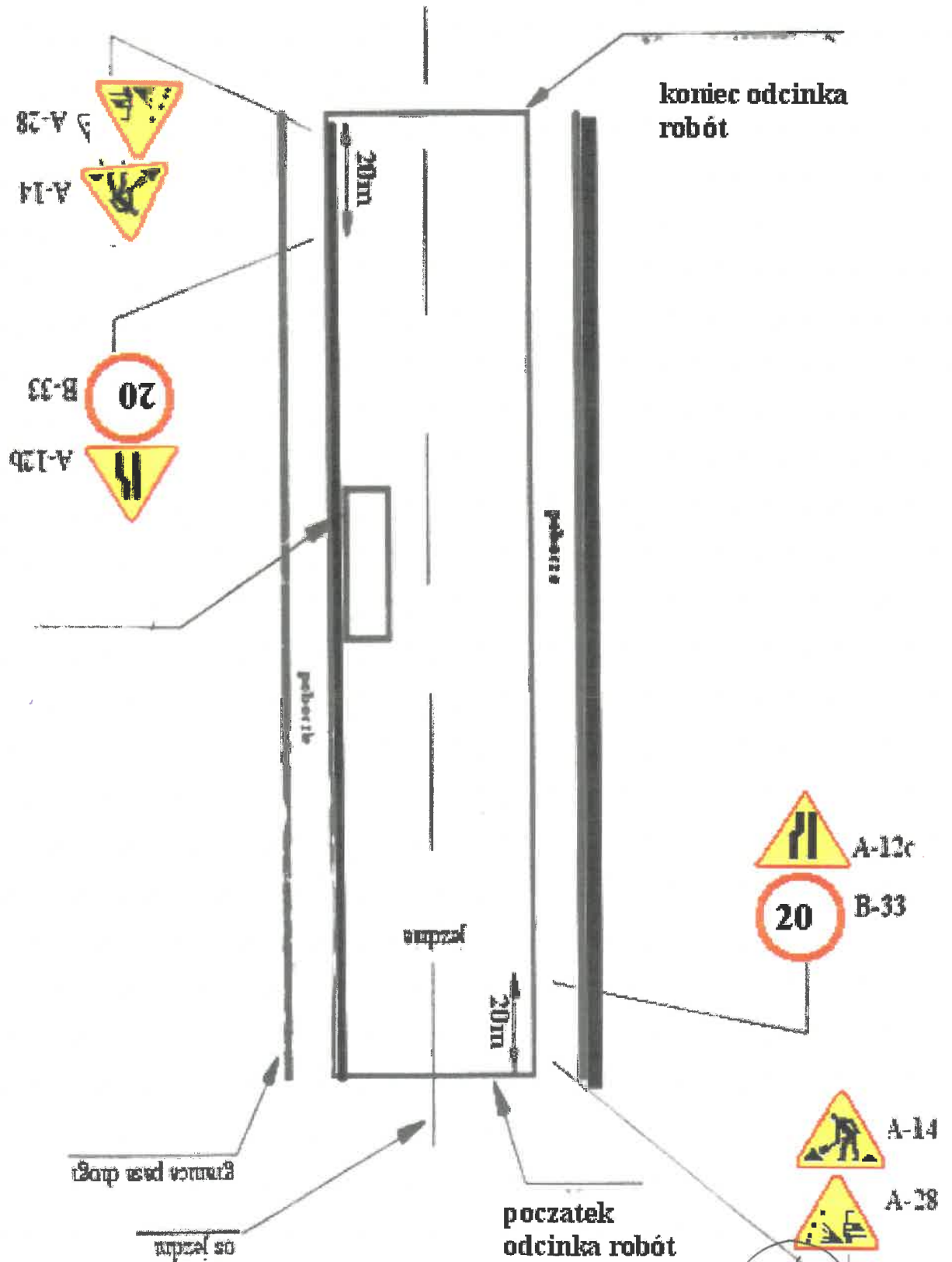


Schemat oznakowania na
czas przebudowy drogi
prawa strona



Opracował: Z up. STAROSTY
Piotr Kociński
Kierownik Referatu
Transportu i Dróg

Schemat oznakowania na czas przebudowy drogi lewa strona



opracował:

Z up. STAROSTY
Piotr Kosłowski
Kierownik Biura
Transportu Dróg