

**STAROSTWO POWIATOWE W ŻAGANIU**

**PROJEKT**

**CZASOWEJ ORGANIZACJI RUCHU W CIĄGU DROGI  
POWIATOWEJ  
1039F w m. Dzikowice.**

**Żagań 2019**

## **SPIS TREŚCI**

### **I. CZĘŚĆ OPISOWA**

1. Podstawa opracowania.
2. Uzasadnienie oraz zasady wprowadzenia nowej organizacji ruchu.
3. Termin wprowadzenia nowej stałej organizacji ruchu.
4. Opis projektowanego oznakowania.
5. Opis techniczny.
6. Charakterystyka techniczna drogi i warunków ruchu.
7. Organizacja ruchu drogowego na czas wykonania prac instalacyjnych.
8. Zestawienie instalowanych znaków drogowych.

### **II. CZĘŚĆ GRAFICZNA**

1. Plan orientacyjny drogi, której projekt dotyczy w skali 1:10 000.
2. Plan sytuacyjny projektowanej organizacji ruchu w skali 1: 500.

# I. CZĘŚĆ OPISOWA

## 1. Podstawa opracowania

- Plan sytuacyjny;
- Rozporządzenie Ministra Infrastruktury z dnia 23 września 2003 r. w sprawie szczegółowych warunków zarządzania ruchem na drogach (Dz. U. Nr 177, poz. 1729 z 2003 r.);
- Rozporządzenie Ministra Transportu i Gospodarki Morskiej oraz Spraw Wewnętrznych i Administracji dnia 31 lipca 2002 r. w sprawie znaków i sygnałów drogowych (Dz. U. Nr 170 z dnia 12 października 2002 r., poz. 1393);
- Załączniki nr 1-4 do rozporządzenia Ministra Infrastruktury z dnia 3 lipca 2003 r. w sprawie szczegółowych warunków technicznych dla znaków i sygnałów drogowych oraz urządzeń bezpieczeństwa drogowego i warunków ich umieszczania na drogach (Dz. U. Nr 220, poz. 2181 z dnia 23 grudnia 2003 r.);
- Inwentaryzacja w terenie istniejącej stałej organizacji ruchu.

## 2. Uzasadnienie oraz zasady wprowadzenia czasowej organizacji ruchu

Czasową organizację ruchu wprowadza się na drodze powiatowej nr 1039F w m. Dzikowice na czas przebudowy nawierzchni drogi w związku z koniecznością poprawy bezpieczeństwa uczestników ruchu drogowego jak i pracowników wykonawcy.

## 3. Przewidywany termin wprowadzenia czasowej organizacji ruchu

**przewidywany: od 20 lipca 2019 r. do zakończenia prac remontowych zgodnie z umową.**

## 4. Opis techniczny

Zakres prac obejmuje ustawienie znaków pionowych na drodze powiatowej 1039F w m. Dzikowice na czas prowadzenia prac remontowych nawierzchni.

## 5. Opis projektowanego oznakowania

W związku z wykonaniem przebudowy nawierzchni drogi 1039F konieczne będzie na czas remontu wprowadzenie nowej czasowej organizacji ruchu drogowego w celu poprawy bezpieczeństwa uczestników ruchu drogowego jak i pracowników oraz pojazdów firmy wykonującej remont nawierzchni drogi. W związku z dużym zakresem prac zachodzi konieczność prowadzenia prac budowlanych pod ruchem drogowym. Prace związane z przebudową nawierzchni drogi prowadzone będą w systemie połówkowym. Wykonawca jest zobowiązany do zapewnieni dojazdu dla

właścicieli posesji przy których będą prowadzone prace budowlane. Szczegółowe oznakowanie przedstawione zostało w części graficznej projektu. Obowiązki utrzymania zgodności oznakowania z nie mniejszym projektem oraz zabezpieczenia należytego stanu technicznego tego oznakowania spoczywa na wykonawcy robót

## 6. Charakterystyka techniczna drogi i warunków ruchu

Droga nr 1039F w m. Dzikowice pozostaje w zarządzie Powiatu Żagańskiego w Żaganiu.

Miejsce wprowadzenia zmiany organizacji ruchu:

- DP 1039F w m. Dzikowice ( od przejazdu kolejowego w stronę Dzikowic na odcinku drogi o łącznej długości 800 m).

Droga 1039F na tym odcinku jest:

- 1-jezdniowa o dwóch pasach ruchu,
- szerokość średnia jezdni - 5,5 m
- nośność nawierzchni - 80 kN
- nawierzchnia drogi - masa bitumiczna,
- pobocze - śr. szer. 2,5 m

W rejonie zmiany organizacji ruchu występuje oznakowanie pionowe i poziome które po wykonaniu przebudowy zostanie nie zmienione

## 7. Organizacja ruchu drogowego na czas wykonywania prac instalacyjnych

Oznakowanie samochodu w czasie instalowania (usuwania) znaków drogowych w rejonie określonym w projekcie:

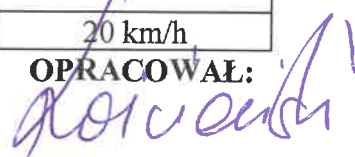
- znak A-14 z przodu i z tyłu samochodu,
- znak C-10 na tylnej burcie samochodu z jej lewej strony,
- włączona ostrzegawcza sygnalizacja świetlna na samochodzie.

Pracownicy wykonujący prace instalacyjne ubrani w ubrania ostrzegawcze w kolorze pomarańczowym.

## 8. Zestawienie montowanych znaków drogowych

Lp.	Rodzaj znaku	Ilość w szt.	Uwagi
1	A-12b	1	
2	A-12c	1	
3	A-14	2	
4	A-28	2	
5	B-33	2	20 km/h

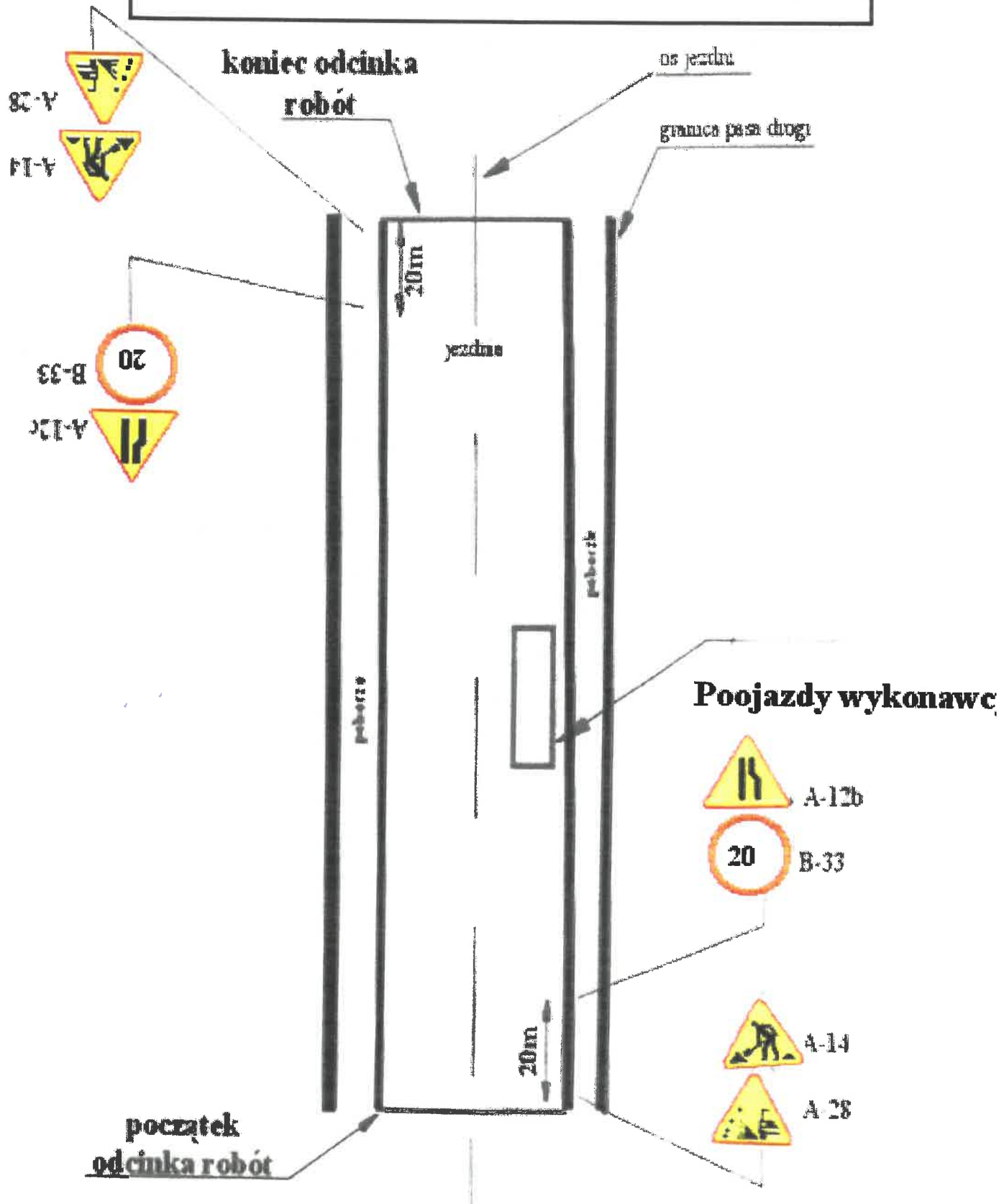
OPRACOWAŁ:



**Lokalizacja  
wprowadzenia nowej  
czasowej organizacji  
ruchu m. Dzikowice  
dr 1039F  
1:10000**

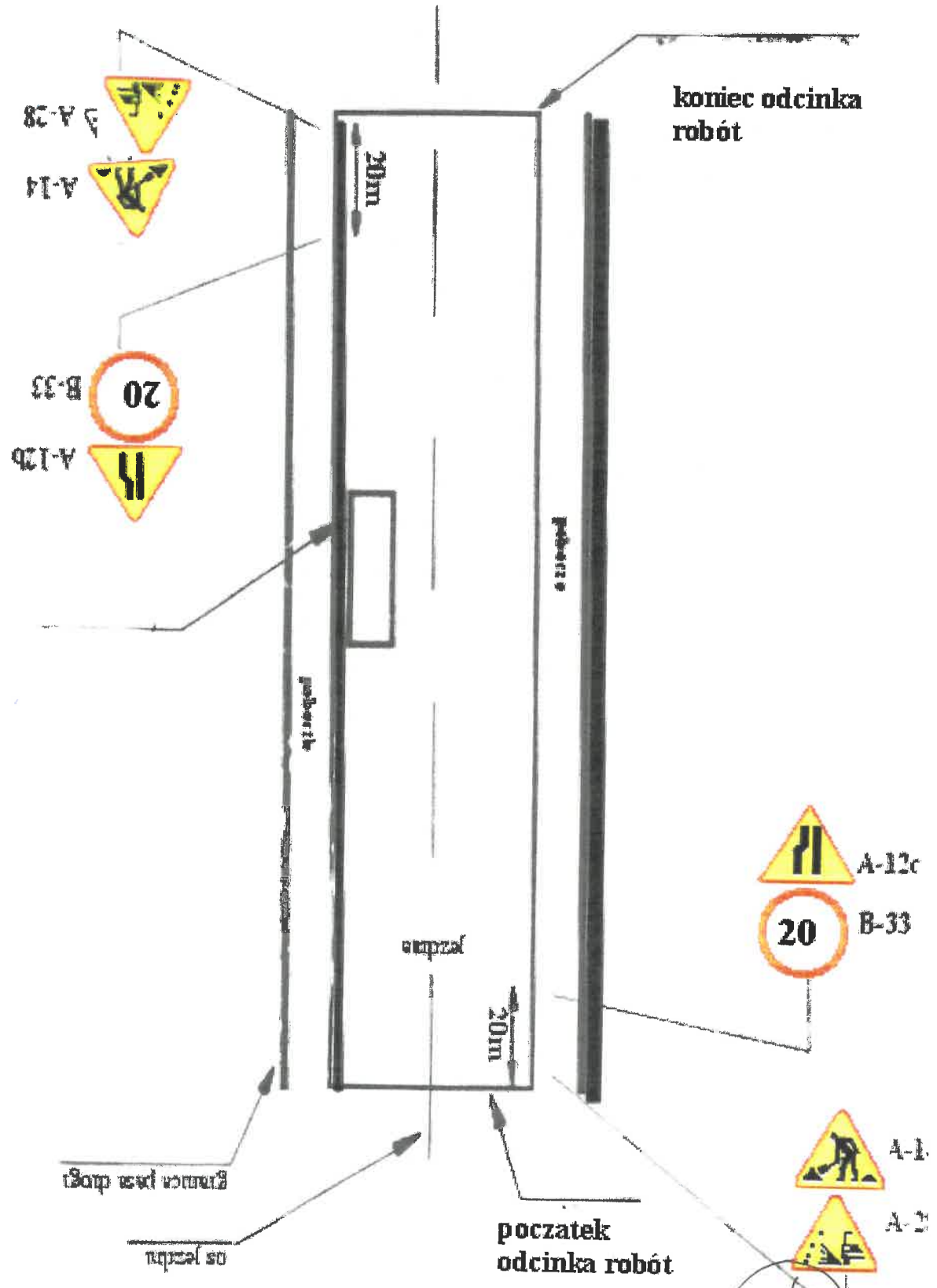


Schemat oznakowania na  
czas przebudowy drogi  
prawa strona



Opracował: Z up. STAROSTY  
Piotr Kociński  
Kierownik Referatu  
Transportu i Drog

Schemat oznakowania na czas przebudowy drogi lewa strona



graniczna prędkość

prędkość

początek odcinka robót

koniec odcinka robót

opracował:

Z up. STAROSTY  
Piotr Kosiński  
Kierownik Operatu  
Transportu Drog