

STAROSTWO POWIATOWE W ŻAGANIU

PROJEKT

**CZASOWEJ ORGANIZACJI RUCHU W CIĄGU DROGI
POWIATOWEJ
1071F Żagań od ul. Nowogródzkiej do m. Dzietrychowice.**

Żagań 2019

SPIS TREŚCI

I. CZĘŚĆ OPISOWA

1. Podstawa opracowania.
2. Uzasadnienie oraz zasady wprowadzenia nowej organizacji ruchu.
3. Termin wprowadzenia nowej stałej organizacji ruchu.
4. Opis projektowanego oznakowania.
5. Opis techniczny.
6. Charakterystyka techniczna drogi i warunków ruchu.
7. Organizacja ruchu drogowego na czas wykonania prac instalacyjnych.
8. Zestawienie instalowanych znaków drogowych.

II. CZĘŚĆ GRAFICZNA

1. Plan orientacyjny drogi, której projekt dotyczy w skali 1:10 000.
2. Plan sytuacyjny projektowanej organizacji ruchu w skali 1: 500.

I. CZĘŚĆ OPISOWA

1. Podstawa opracowania

- Plan sytuacyjny;
- Rozporządzenie Ministra Infrastruktury z dnia 23 września 2003 r. w sprawie szczegółowych warunków zarządzania ruchem na drogach (Dz. U. Nr 177, poz. 1729 z 2003 r.);
- Rozporządzenie Ministra Transportu i Gospodarki Morskiej oraz Spraw Wewnętrznych i Administracji dnia 31 lipca 2002 r. w sprawie znaków i sygnałów drogowych (Dz. U. Nr 170 z dnia 12 października 2002 r., poz. 1393);
- Załączniki nr 1-4 do rozporządzenia Ministra Infrastruktury z dnia 3 lipca 2003 r. w sprawie szczegółowych warunków technicznych dla znaków i sygnałów drogowych oraz urządzeń bezpieczeństwa drogowego i warunków ich umieszczania na drogach (Dz. U. Nr 220, poz. 2181 z dnia 23 grudnia 2003 r.);
- Inwentaryzacja w terenie istniejącej stałej organizacji ruchu.

2. Uzasadnienie oraz zasady wprowadzenia czasowej organizacji ruchu

Czasową organizację ruchu wprowadza się na drodze powiatowej nr 1071F od dr wojewódzkiej 295 (ul. Nowogródzka) do m. Dzietrychowice w związku z przebudową drogi.

3. Termin wprowadzenia stałej organizacji ruchu

przewidywany: czerwiec/ listopad 2019 r..

4. Opis techniczny

Przebudowa drogi powiatowej nr 1071F w km 0+000 do 4+778,30 na odcinku od ul. Nowogródzkiej w Żaganiu przez ulicę Żółkiewskiego do miejscowości Dzietrychowice o długości 4778,30m w zakresie jezdni, chodników i zjazdów. Zakres planowanych prac związanych z przebudową drogi ograniczy się do jej nawierzchni oraz podbudowy na poszerzeniach w terenie niezabudowanym oraz konstrukcji chodników w terenie zabudowanym.

5. Opis projektowanego oznakowania

W związku z przebudową drogi powiatowej 1071F od ul. Nowogródzkiej w Żaganiu do m. Dzietrychowice konieczne będzie wprowadzenie nowej czasowej organizacji ruchu drogowego na czas przebudowy drogi. Szczegółowe oznakowanie przedstawione zostało w części graficznej projektu. W czasie przebudowy drogi należy umożliwić dojazd do każdej posesji ich właścicielom i mieszkańcom. Obowiązki utrzymania zgodności oznakowania z nie mniejszym projektem oraz

zabezpieczenia należytego stanu technicznego tego oznakowania spoczywa na wykonawcy robót

6. Charakterystyka techniczna drogi i warunków ruchu

Droga nr 1071F pozostaje w zarządzie Powiatu Żagańskiego w Żaganiu.

Miejsce wprowadzenia zmiany organizacji ruchu:

- DP 1071F od ul. Nowogródzkiej w Żaganiu do m. Dzietrychowice

Droga 1071F na tym odcinku jest:

- 1-jezdniowa o dwóch pasach ruchu,
- szerokość średnia jezdni - 5,5 m
- nośność nawierzchni - 60 kN
- nawierzchnia drogi - masa bitumiczna,
- pobocze - śr. szer. 2 m

7. Organizacja ruchu drogowego na czas wykonywania prac instalacyjnych

Oznakowanie samochodu w czasie instalowania (usuwania) znaków drogowych w rejonie określonym w projekcie:

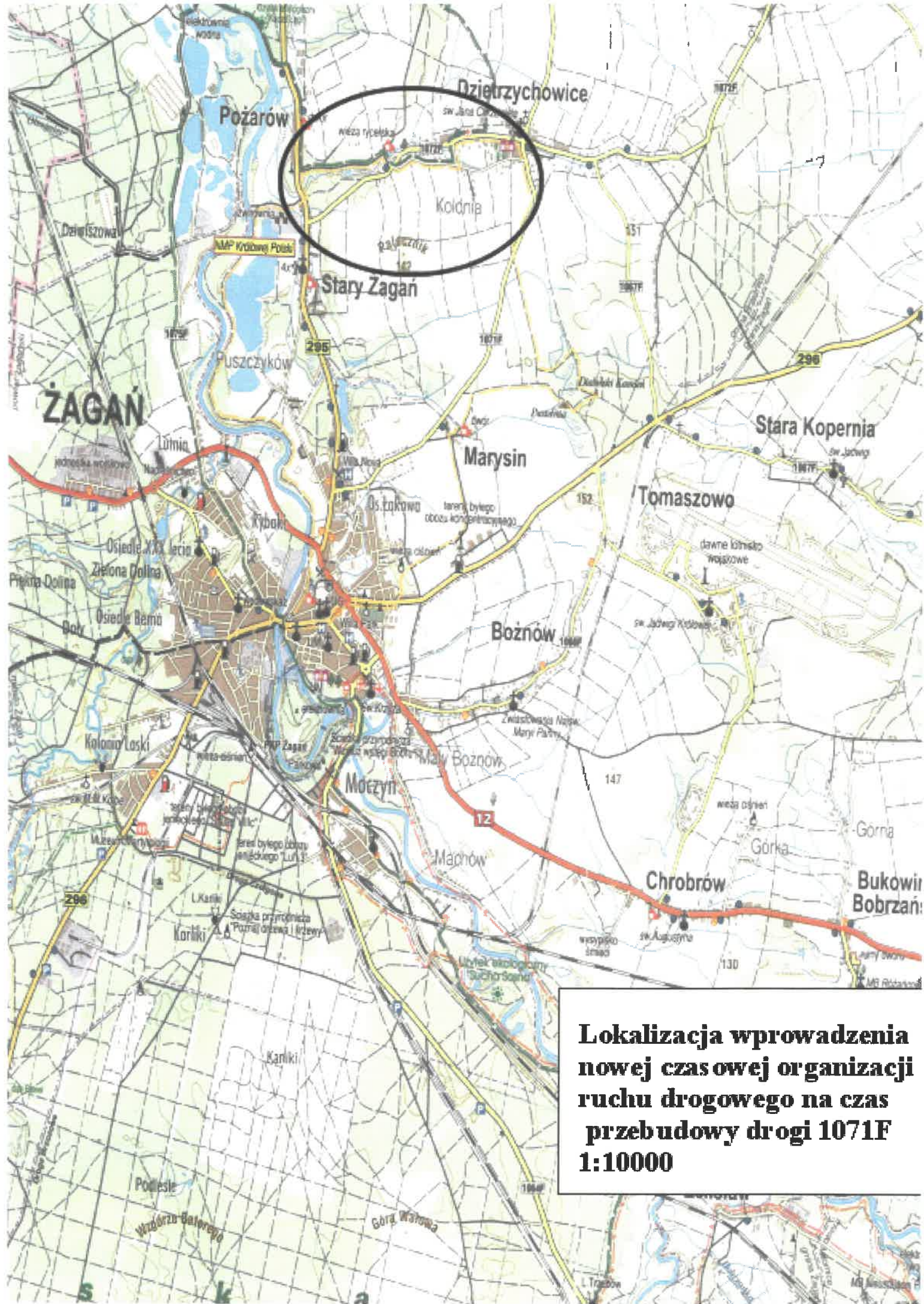
- znak A-14 z przodu i z tyłu samochodu,
- znak C-10 na tylnej burcie samochodu z jej lewej strony,
- włączona ostrzegawcza sygnalizacja świetlna na samochodzie.

Pracownicy wykonujący prace instalacyjne ubrani w ubrania ostrzegawcze w kolorze pomarańczowym.

8. Zestawienie montowanych znaków drogowych

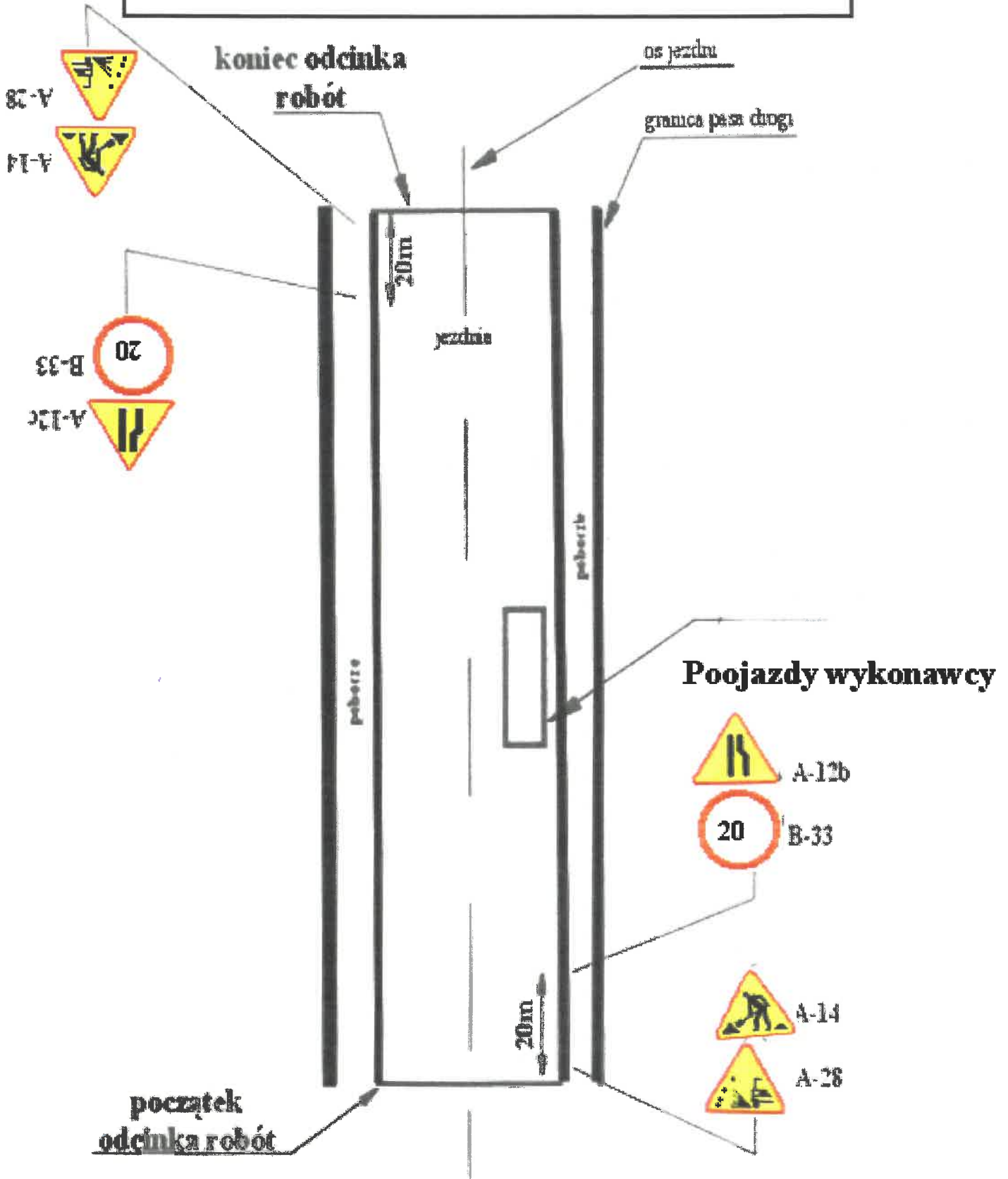
Lp.	Rodzaj znaku	Ilość w szt.	Uwagi
1	A-12b	1	
2.	A-12c	1	
3.	A-14	2	
4.	A-28	2	
5	B-33	2	20km/h


OPRACOWAŁ:
Z up. STAROSTY
Piotr Kosiański
Kierownik Referatu
Transportu Drog



**Lokalizacja wprowadzenia
nowej czasowej organizacji
ruchu drogowego na czas
przebudowy drogi 1071F
1:10000**

Schemat oznakowania na czas przebudowy drogi
prawa strona



Opracował:  Z up. STAROSTY
Piotr Kociński
Kierownik Referatu
Transportu i Dróg

