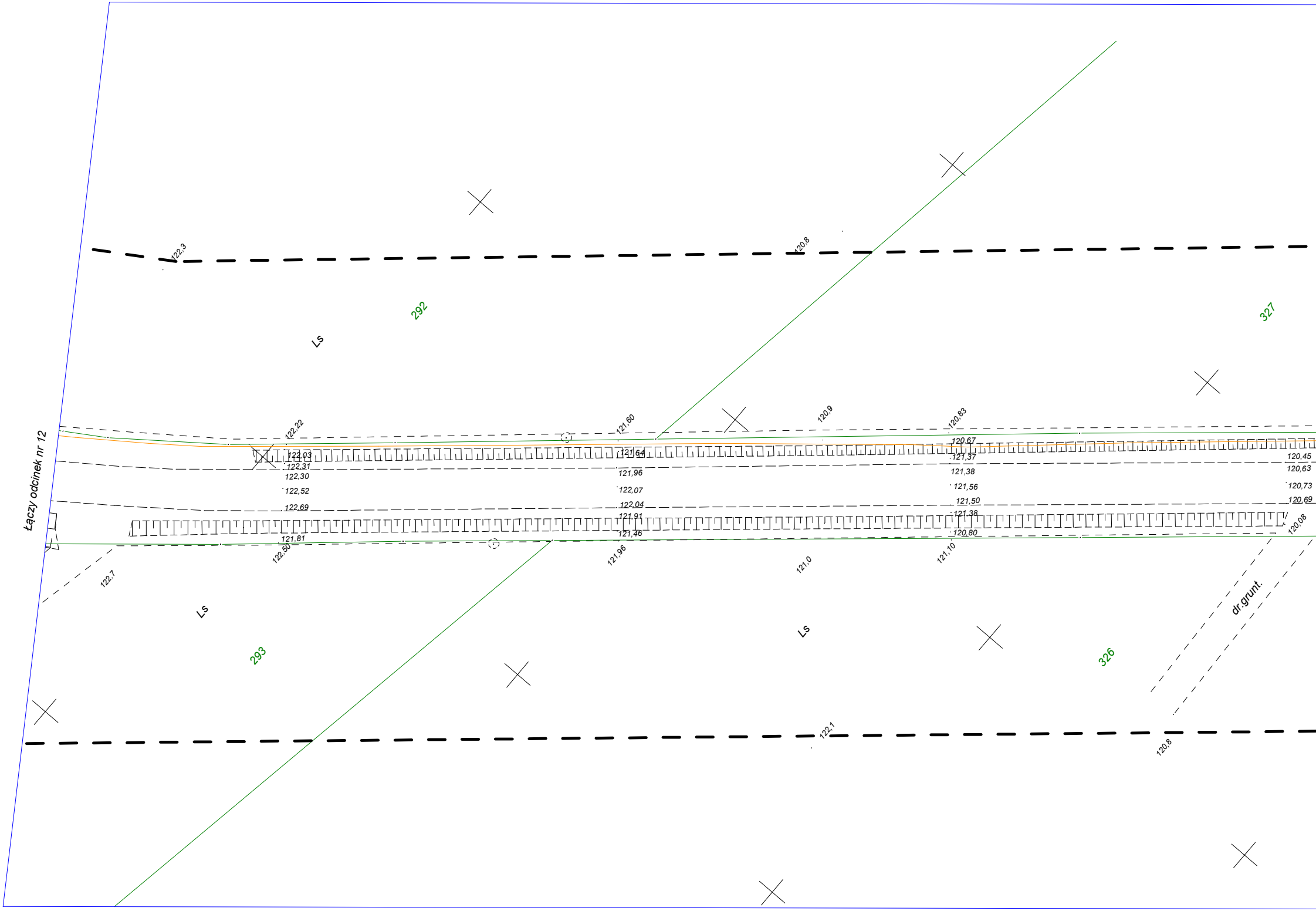

Łączy odcinek nr 12
122,3
120,8
292
327
Ls
122,22
121,60
120,9
120,83
120,67
122,03
121,64
121,37
120,45
122,31
122,30
121,96
121,38
120,63
122,52
122,07
121,56
120,73
122,69
122,04
121,50
120,69
121,91
121,38
120,08
121,46
120,80
121,81
122,50
121,96
121,0
121,10
122,7
Ls
Ls
dr.grunt.
293
326
122,1
120,8

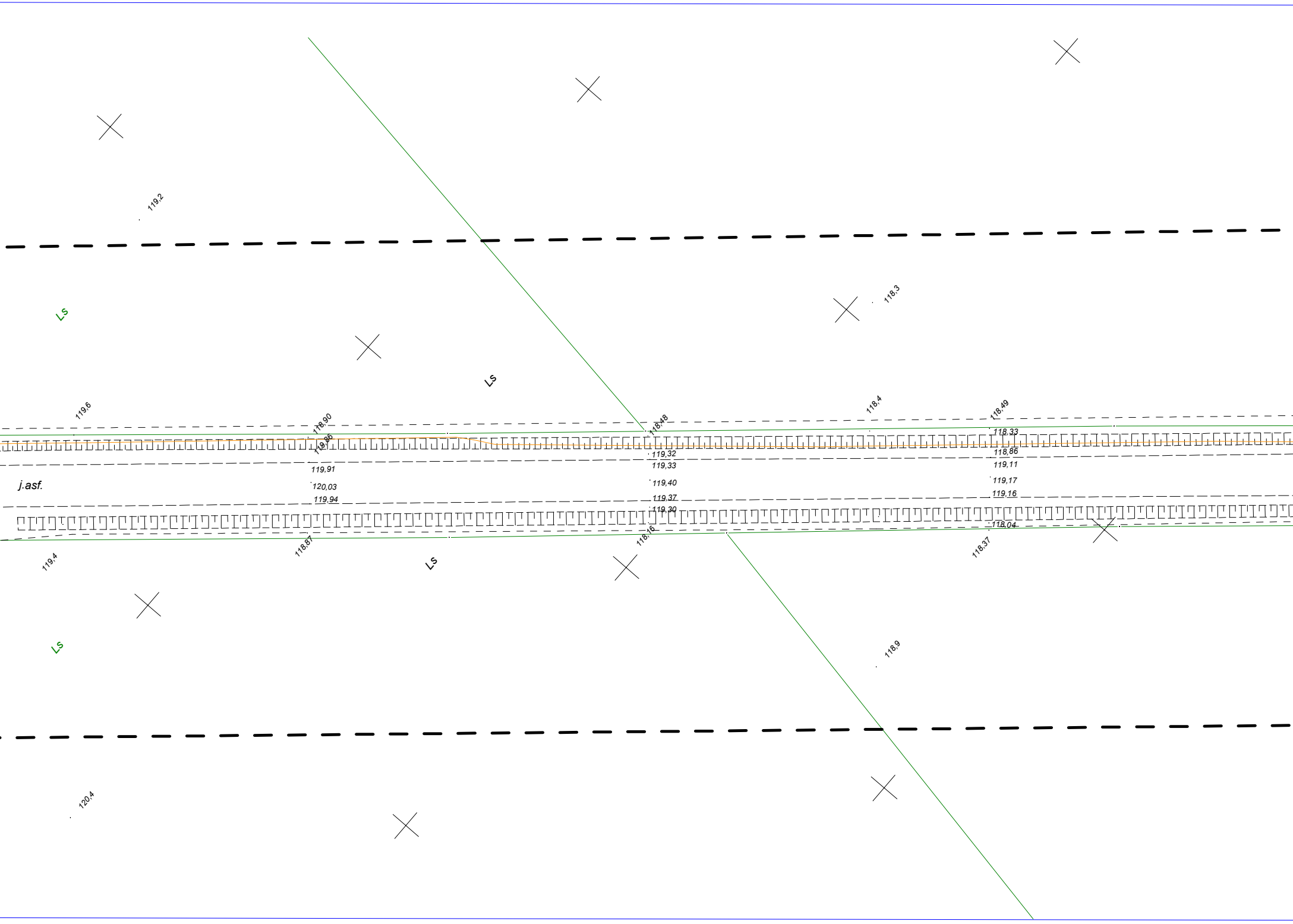
119,2
Ls
Ls
118,3
119,6
118,90
119,86
118,48
118,4
118,49
118,33
119,32
118,86
119,33
119,11
119,91
j.asf.
119,40
119,17
120,03
119,16
119,94
119,37
119,30
118,04
119,4
118,87
118,16
118,37
Ls
Ls
118,9
120,4

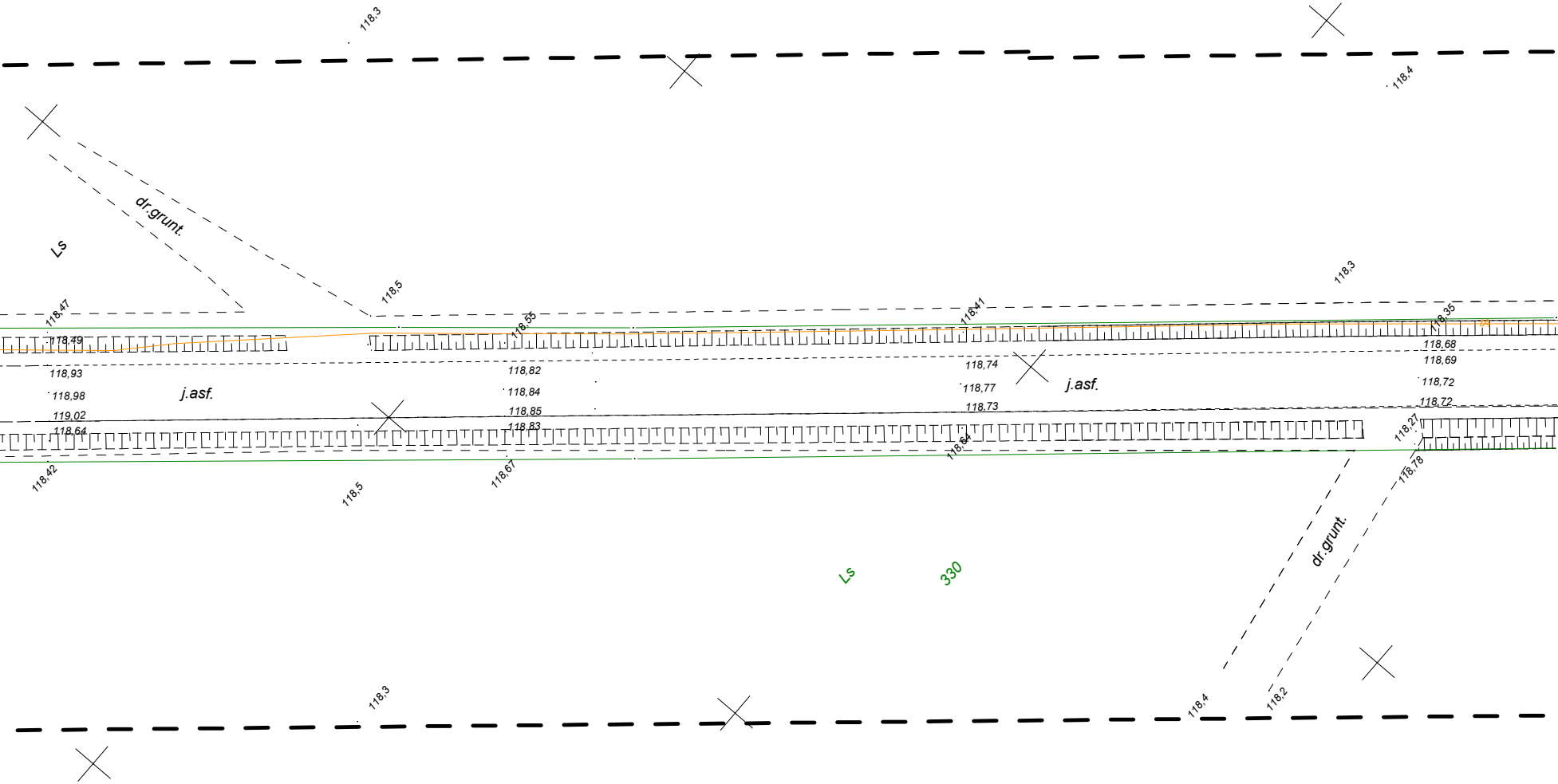
118,3
118,4
dr.grunt.
Ls
118,5
118,3
118,47
118,55
118,41
118,35
tA
118,49
118,68
118,69
118,74
j.asf.
118,93
118,82
118,77
118,72
118,98
j.asf.
118,84
118,73
118,72
119,02
118,85
118,64
118,83
118,27
118,64
118,42
118,5
118,67
118,78
dr.grunt.
Ls
330
118,3
118,4
118,2

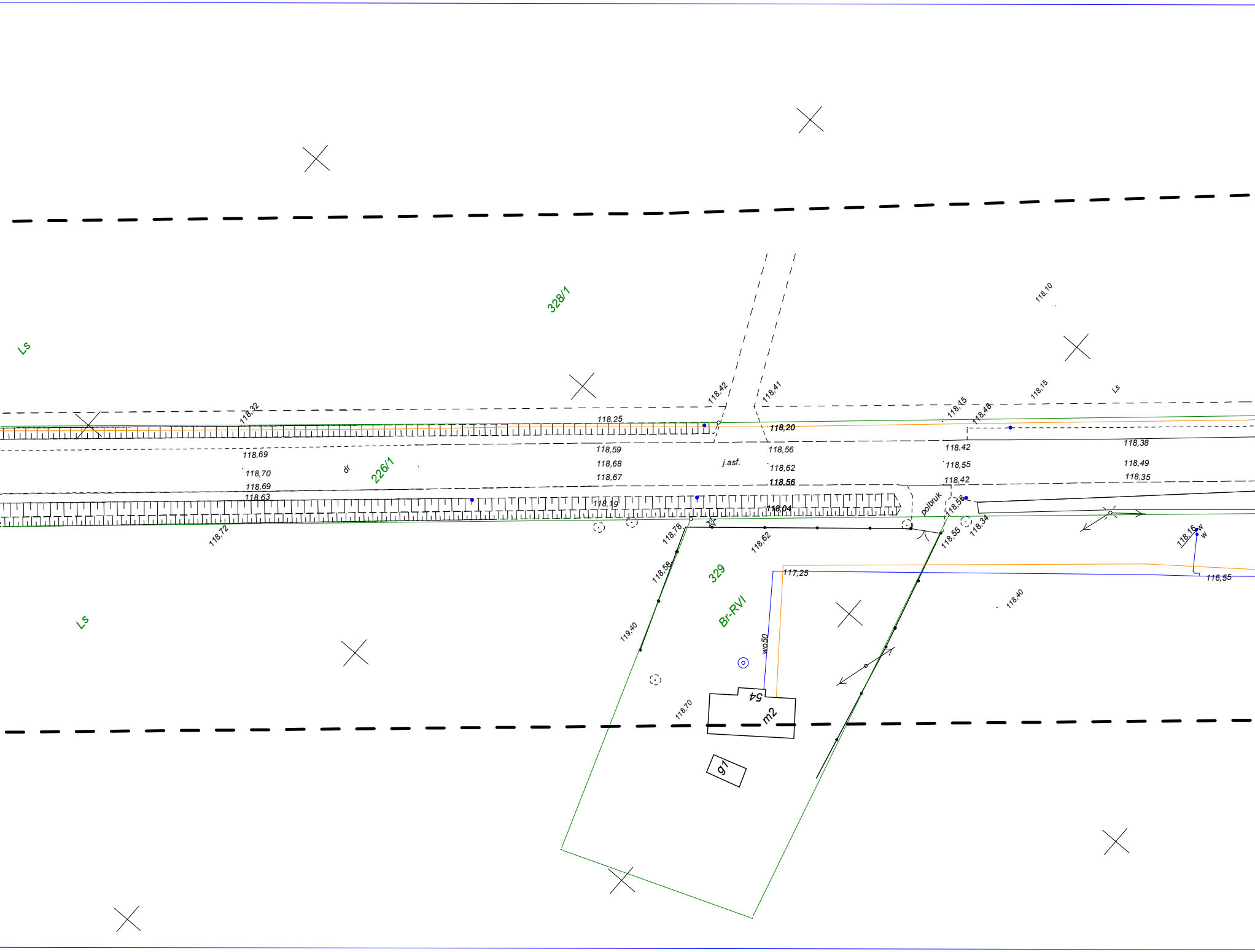
328/1
Ls
118,10
118,42
118,41
118,32
118,25
118,20
118,45
118,48
118,15
Ls
118,69
118,59
118,56
118,42
118,38
118,70
dr
226/1
118,68
j.asf.
118,62
118,55
118,49
118,69
118,67
118,56
118,42
118,35
118,63
118,19
118,04
polbruk
118,56
118,72
118,78
118,62
118,55
118,34
118,16
w
w
118,58
329
117,25
116,55
Ls
Br-RVI
118,40
119,40
wo50
54
m2
118,70
g1

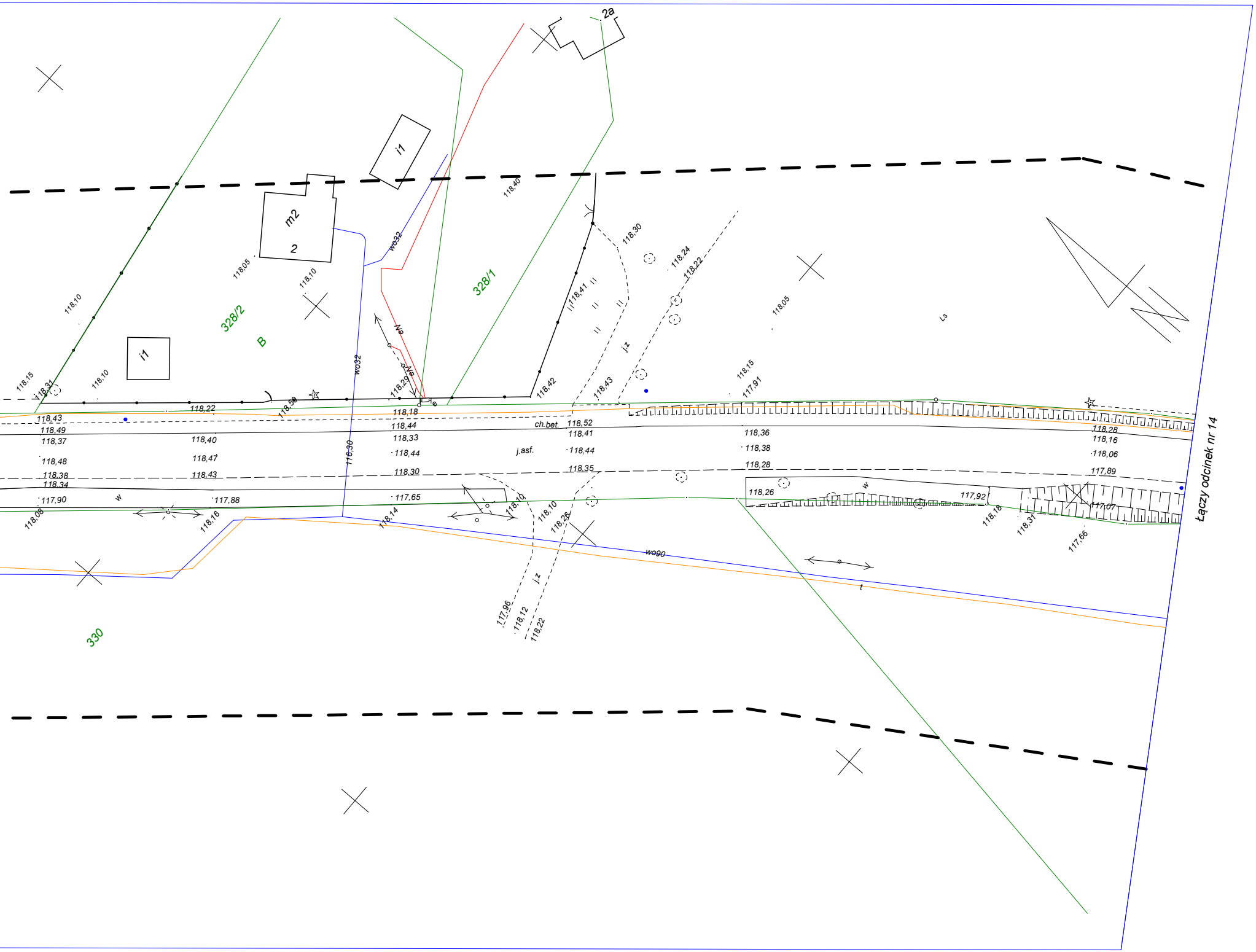
2a
i1
m2
2
328/2
B
328/1
i1
wo32
Na
Ls
ch.bet.
j.asf.
j.z
w
wo90
t
330
Łączy odcinek nr 14
118,40
118,30
118,24
118,22
118,05
118,10
118,41
118,15
117,91
118,42
118,43
118,29
118,31
118,58
118,22
118,43
118,49
118,37
118,48
118,38
118,34
117,90
118,08
118,40
118,47
118,43
117,88
118,16
116,30
118,18
118,44
118,33
118,44
118,30
117,65
118,14
118,10
118,26
118,52
118,41
118,44
118,35
118,36
118,38
118,28
118,26
117,92
118,18
118,31
117,66
117,07
118,28
118,16
118,06
117,89
117,96
118,12
118,22

# Mapa do celów projektowych
## skala 1: 500
## odcinek nr 13

*Nazwa obiektu: Pas drogi powiatowej 1064F od Żagania do Rudawicy*
*Trzebów - Identyfikator i nazwa jednostki ewidencyjnej: 081009_2, Gmina Żagań*
*Identyfikator i nazwa obrębu: 0018, 0018 Trzebów*
*Nr działki: 200, 226/1*

*Nie wyklucza się istnienia w terenie innych nie wykazanych na niniejszej mapie urzędzeń podziemnych, które nie były zgłoszone do inwentaryzacji odpowiedniej jednostce geodezyjnej.*

*Dane ewidencyjne dotyczące granic działek ewidencyjnych zostały przyjęte z pomiaru bezpośredniego. Granice działek ewidencyjnych spełniają kryteria obowiązujących standardów technicznych.*

*Nr działek i opisy użytków wniesiono na podstawie mapy ewidencyjnej.*

*Punkty osnowy geodezyjnej podlegają ochronie.*

*Oznaczenie obszaru, który był przedmiotem opracowania* --- --- --- ---

*Szkic orientacyjny*
*w skali 1 : 50 000*

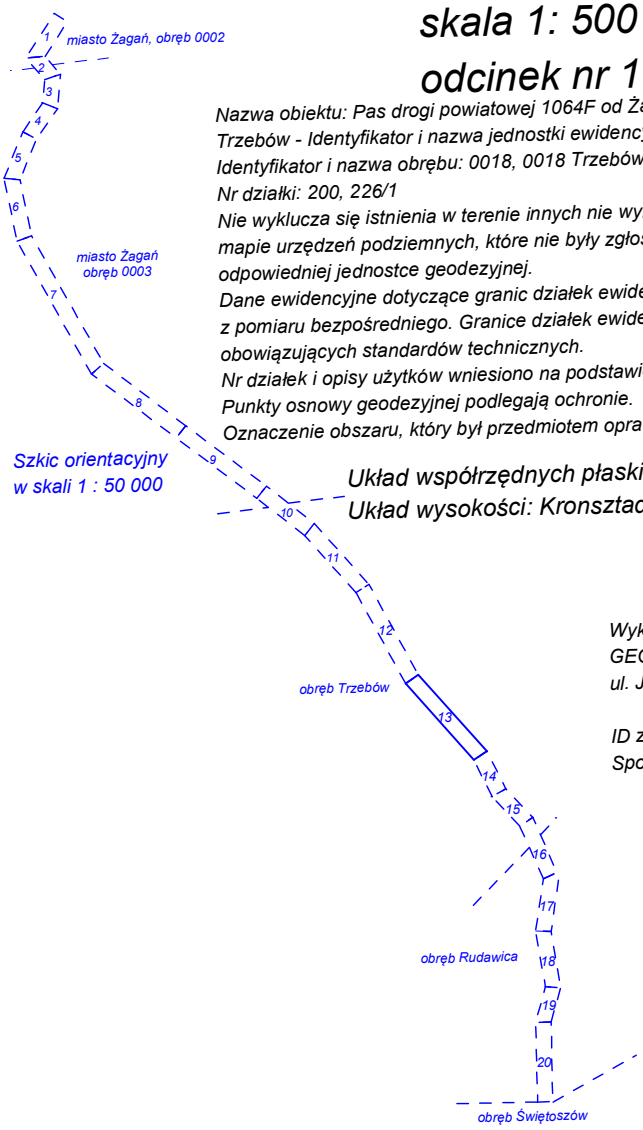
miasto Żagań, obręb 0002
miasto Żagań
obręb 0003
obręb Trzebów
obręb Rudawica
obręb Świętoszów
1
2
3
4
5
6
7
8
9
10
11
12
13
14
15
16
17
18
19
20

*Układ współrzędnych płaskich: PL -2000 strefa 5*
*Układ wysokości: Kronsztadt 86*

*Wykonawca:*
*GEODETA Robert Szwal*
*ul. Jana Pawła II 15/17 68-100 Żagań*

*ID zgłoszenia : G.6640.362.2020*
*Sporządził dnia 26.08.2020 r.*

*Poświadczam, że niniejszy dokument został opracowany w wyniku prac geodezyjnych i kartograficznych, których rezultaty zawiera operat techniczny pozytywnie zweryfikowany. Jednocześnie informuję, że jestem świadomy odpowiedzialności karnej za złożenie fałszywego oświadczenia.*

*Identyfikator zgłoszenia prac geodezyjnych: G.6640.362.2020.*
*Organ służby geodezyjnej, który otrzymał zgłoszenie: Starosta Żagański*
*Nr oraz data sporządzenia dokumentu zawierającego wynik pozytywnej weryfikacji:*

*Protokół Weryfikacji Nr G.6640.362.2020_ ................ z dnia .................. 2020 r.*
*Imię i nazwisko oraz nr uprawnień zawodowych kierownika prac:*