









Legenda:

-  Etap 1
-  Etap 2
-  Etap 3
-  Etap 4

UWAGI:

1. Dopuszcza się wykonywanie więcej niż jednego odcinka jednocześnie z uwagami:
 - należy łączyć ze sobą wykonywania etapów kolejnych.
2. Zapory drogowe pojedyncze U-20a należy ustawić od strony jezdni na czas wykonywania danego etapu.
3. Oznakowanie  należy ustawić na początku i na końcu etapu budowanego chodnika.
4. Oznakowanie ostrzegawcze  oraz  należy ustawić w odległości 50 m – 100 m od wykonywanego etapu.

ZARZĄD POWIATU ŻAGAŃSKIEGO ul. Dworcowa 39, 68-100 Żagań		
Objekt: Projekt czasowej organizacji ruchu na czas inwestycji pn. „Remontu chodnika w ciągu ul. Młynarskiej w Szprotawie”		
Przedmiot: Plan sytuacyjny	Skala: 1:1000	Arkusz: 1.1
Opracował: Marta Nowakowska	Podpis: 	Data: 02/2021