

ROSIB 622.1.1.2021

NR DPISU 4/2021

Poznań, dn. 2021-01-12

Orange Polska S.A.  
Al. Jerozolimskie 160  
02-326 Warszawa  
Pełnomocnik: Jerzy Pieniązek


Pełnomocnictwo numer: 153/01/21  
z dnia: 2021-01-12

tel. 501500064

Starostwo Powiatowe w Żaganiu

ul. Dworcowa 39

68-100 Żagań



ROSIB  
14.01.21

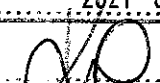
Dotyczy: ~~ustawowego obowiązku~~, wynikającego z art. 152 ust. 1 i ust. 7 w związku z ust. 6 pkt 1c ustawy z dnia 27 kwietnia 2001r – Prawo ochrony środowiska (Dz.U. z 2019r. poz.1396 z późn. Zm.).

Działając z upoważnienia Orange Polska S.A. z siedzibą Al. Jerozolimskie 160, 02-326 Warszawa, informuję o zmianie danych w zakresie wielkości i rodzaju emisji dla stacji bazowej 61614 (61614N!) GÓRNE LESZNO 2 (PZI\_SZPROTAWA\_LESZNOGORNE2) zlokalizowanej w miejscowości LESZNO GÓRNE, FABRYCZNA dz.nr 77/24. W stosunku do informacji zawartej w zgłoszeniu realizowanym dla tej stacji w trybie art. 152 ust. 1 i 5 ustawy z dnia 27 kwietnia 2001r – Prawo ochrony środowiska (Dz.U. z 2019r. poz.1396 z późn. Zm.), dane ulegają zmianie w następujący sposób:

### 9. Wielkość i rodzaj emisji<sup>2)</sup>:

Pole elektromagnetyczne. EIRP poszczególnych anten zostało podane w pkt 12, tj.

Lp.	Równoważna moc promieniowana izotropowo (EIRP) [W]
1.	4366.0
2.	9820.0
3.	4366.0
4.	9820.0
5.	4366.0
6.	9820.0
7.	4366.0
8.	9820.0
9.	1584.9

Poápis zweryfikowano w dniu	2021-01-13
Wynik weryfikacji:	WAZNY
Wydrukowano w dniu	2021-01-13
Podpis	

**12. Szczegółowe dane, odpowiednio do rodzaju instalacji, zgodne z wymaganiami określonymi w załączniku nr 2 do Rozporządzenia:**

Lp. <sup>3)</sup>	1)	2)	3)	4)	5)	
Lp.	Współrzędne geograficzne	Częstotliwość lub zakresy częstotliwości pracy instalacji [MHz]	Wysokość środka elektrycznego anteny [m n.p.t.]	Równoważna moc promieniowana izotropowo (EIRP) [W]	Azymut [°]	Zakres kątów pochylenia [°]
1.	15°36'27,4" 51°28'34,7"	1800	59.0	4366.0	0	5
2.	15°36'27,4" 51°28'34,7"	900/ 900/ 800	59.0	9820.0	0	2/ 2/ 4
3.	15°36'27,5" 51°28'34,6"	1800	59.0	4366.0	90	5
4.	15°36'27,5" 51°28'34,6"	900/ 900/ 800	59.0	9820.0	90	1/ 1/ 3
5.	15°36'27,4" 51°28'34,5"	1800	59.0	4366.0	190	5
6.	15°36'27,4" 51°28'34,5"	900/ 900/ 800	59.0	9820.0	190	3/ 3/ 4
7.	15°36'27,3" 51°28'34,6"	1800	59.0	4366.0	280	5
8.	15°36'27,3" 51°28'34,6"	900/ 900/ 800	59.0	9820.0	280	1/ 1/ 3
9.	15°36'25,7" 51°28'34,9"	15000	55.5	1584.9	332	nd.

\*) tolerancja azymutu od -10° do +10°.

Informuję, iż dokonane zmiany w zakresie wielkości i rodzaju emisji przedmiotowej instalacji nie powodują zmiany instalacji w sposób istotny zgodnie z art. 3 pkt 7 ustawy Poś.

Jednocześnie informuję, iż analizowane przedsięwzięcie nadal nie kwalifikuje się do przedsięwzięć mogących znacząco oddziaływać na środowisko biorąc pod uwagę, iż w osi głównych wiązek promieniowania anten sektorowych w odległościach podanych w Rozporządzeniu Rady Ministrów z dnia 10 września 2019r. w sprawie przedsięwzięć mogących znacząco oddziaływać na środowisko /Dz.U. 2019 poz. 1839 ze zm./ nie znajdują się miejsca dostępne dla ludności.

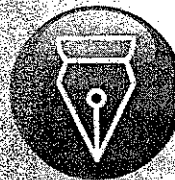
W załączniku przesyłam:

1. Pełnomocnictwo
2. Kopia potwierdzenia wniesienia opłaty skarbowej.

Otrzymują:

1. a/a
2. adresat

Jerzy Pieniążek



Signed by /  
Podpisano przez:

Jerzy Pieniążek

Date / Data:  
2021-01-12 15:00