

Żagań, 12 lipca 2019 r.

**STAROSTA ŻAGAŃSKI**  
**ul. Dworcowa 39**  
**68-100 Żagań**

TD.7121.2.25.2019.JK

**Zarząd Powiatu Żagańskiego**  
**ul. Dworcowa 39**  
**68-100 Żagań**

Na podstawie art. 10 ust. 5 ustawy z dnia 20 czerwca 1997 r. – Prawo o ruchu drogowym (t.j. Dz. U. z 2018 r., poz. 1990, z późn. zm.), w związku z § 8 ust. 2 pkt 1 lit. a rozporządzenia Ministra Infrastruktury z dnia 23 września 2003 r. w sprawie szczegółowych warunków zarządzania ruchem na drogach oraz wykonywania nadzoru nad tym zarządzaniem (t.j. Dz. U. z 2017, poz. 784), opinią Komendy Powiatowej Policji w Żaganiu RD.5321.72.2019.MG ZOR-19/19 z dnia 02.07.2019 r. – jako organ zarządzający ruchem na drogach powiatowych i gminnych

**zatwierdzam**

projekt stałej organizacji ruchu polegający na wprowadzeniu oznakowania pionowego: tablice prowadzące pojedyncze U-3a i U-3b w ciągu drogi powiatowej nr 1079F relacji Konin Żagański – Iłowa. Nową organizację ruchu wprowadza się w celu poprawy bezpieczeństwa ruchu drogowego.

Stosownie do przepisów zawartych w § 12 ust. 1 cytowanego wyżej rozporządzenia, **jednostka wprowadzająca organizację ruchu powiadomi co najmniej 7 dni przed dniem wprowadzenia organizacji ruchu:**

- a.) Starostwo Powiatowe w Żaganiu – organ zarządzający ruchem
- b.) Komendę Powiatową Policji w Żaganiu


1. Zatwierdzona wyżej organizacja ruchu obowiązuje bezterminowo.

Przewidywany termin wprowadzenia zmiany organizacji ruchu do 31 grudnia 2019 r.

2. Jeżeli w terminie, co najmniej na 7 dni przed dniem wprowadzenia organizacji ruchu, o którym mowa w pkt 1 zatwierzonego projektu brak będzie zawiadomienia o wprowadzeniu organizacji ruchu, Starosta Żagański poinformuje zarządcę drogi o utracie ważności zatwierdzonej organizacji ruchu - § 12 ust. 4 ww. rozporządzenia.

W załączeniu zwrot jednego egzemplarza ww. projektu organizacji ruchu.

**STAROSTA**  
**Henryk Danowicz**



Otrzymują:

- 1. Wnioskodawca
- 2. Komenda Powiatowa Policji w Żaganiu  
ul. Nowogródzka 1, 68-100 Żagań
- 3. a/a, JK/JK



ID. 7121.2.25.2019.JK  
**WYDZIAŁ RUCHU DROGOWEGO  
 KOMENDY POWIATOWEJ POLICJI  
 W ŻAGANIU**

STAROSTWO POWIATOWE w ŻAGANIU  
 W PLYNEŁO  
 04-07-2019

Żagań, 2019-07-02

RD.5321.70.2019.MG  
 ZOR - 19/19

KOMENDA POWIATOWA POLICJI  
 w Żaganiu woj. łódzkiego

ID  
 05.07.2019

*[Handwritten signature]*

**OPINIA**

Na podstawie Ustawy z dnia 20 czerwca 1997 r. Prawo o ruchu drogowym ( Dz.U z 2018, poz. 1990) oraz § 7 ust.2 pkt.2 Rozporządzenia Ministra Infrastruktury z dnia 23 września 2003 r w sprawie szczegółowych warunków zarządzania ruchem na drogach oraz wykonywania nadzoru nad tym zarządzeniem ( Dz.U z 2017, poz.784), po rozpatrzeniu wniosku:

**STAROSTWO POWIATOWE  
 68-100 ŻAGAŃ  
 ul. Dworcowa 39**

**o p i n i u j ę**

bez uwag projekt nowej stałej organizacji ruchu drogowego na drodze 1079F relacji Konin Żagański – Iłowa po przebudowie nawierzchni drogi na odcinku od skrzyżowania z DP 1078F do wiaduktu pod DK 18.

**O terminie wprowadzenia zmian w organizacji ruchu należy poinformować  
 tut. KPP na 7 dni przed rozpoczęciem prac powołując się na liczbę RD j/w.**

Otrzymują :

1. Wnioskodawca
2. a/a

KOMENDANT  
 POWIATOWEJ POLICJI  
 W ŻAGANIU

*[Handwritten signature: Daniel Golthardt]*

**STAROSTWO POWIATOWE W ŻAGANIU**

**PROJEKT**

**STAŁEJ ORGANIZACJI RUCHU W CIĄGU DROGI  
POWIATOWEJ  
1079F Konin Żagański- Iłowa**

**Żagań 2019**

## **SPIS TREŚCI**

### **I. CZĘŚĆ OPISOWA**

1. Podstawa opracowania.
2. Uzasadnienie oraz zasady wprowadzenia nowej organizacji ruchu.
3. Termin wprowadzenia nowej stałej organizacji ruchu.
4. Opis projektowanego oznakowania.
5. Opis techniczny.
6. Charakterystyka techniczna drogi i warunków ruchu.
7. Organizacja ruchu drogowego na czas wykonania prac instalacyjnych.
8. Zestawienie instalowanych znaków drogowych.

### **II. CZĘŚĆ GRAFICZNA**

1. Plan orientacyjny drogi, której projekt dotyczy w skali 1:10 000.
2. Plan sytuacyjny projektowanej organizacji ruchu w skali 1: 500.

# I. CZĘŚĆ OPISOWA

## 1. Podstawa opracowania

- Plan sytuacyjny;
- Rozporządzenie Ministra Infrastruktury z dnia 23 września 2003 r. w sprawie szczegółowych warunków zarządzania ruchem na drogach (Dz. U. Nr 177, poz. 1729 z 2003 r.);
- Rozporządzenie Ministra Transportu i Gospodarki Morskiej oraz Spraw Wewnętrznych i Administracji dnia 31 lipca 2002 r. w sprawie znaków i sygnałów drogowych (Dz. U. Nr 170 z dnia 12 października 2002 r., poz. 1393);
- Załączniki nr 1-4 do rozporządzenia Ministra Infrastruktury z dnia 3 lipca 2003 r. w sprawie szczegółowych warunków technicznych dla znaków i sygnałów drogowych oraz urządzeń bezpieczeństwa drogowego i warunków ich umieszczania na drogach (Dz. U. Nr 220, poz. 2181 z dnia 23 grudnia 2003 r.);
- Inwentaryzacja w terenie istniejącej stałej organizacji ruchu.

## 2. Uzasadnienie oraz zasady wprowadzenia stałej organizacji ruchu

Stać organizację ruchu wprowadza się na drodze powiatowej nr 1079F Konin Żag.-Iłowa po przebudowie drogi w związku z koniecznością poprawy bezpieczeństwa uczestników ruchu drogowego.

## 3. Termin wprowadzenia stałej organizacji ruchu

przewidywany: po zakończeniu przebudowy październik 2019

## 4. Opis techniczny

Zakres prac obejmuje ustawienie tablic U-3a i U-3b reszta znaków pozostanie bez zmian.

## 5. Opis projektowanego oznakowania

W celu poprawienia bezpieczeństwa ruchu drogowego po przebudowie drogi konieczne staje się ustawienie tablic U-3a i U-3b. Szczegółowe oznakowanie przedstawione zostało w części graficznej projektu. Obowiązki utrzymania zgodności oznakowania z nie mniejszym projektem oraz zabezpieczenia należytego stanu technicznego tego oznakowania spoczywa na wykonawcy robót

## 6. Charakterystyka techniczna drogi i warunków ruchu

Droga nr 1079F Konin Żag. - Iłowa pozostaje w zarządzie Powiatu Żagańskiego w Żaganiu.

Miejsce wprowadzenia zmiany organizacji ruchu:

- DP 1079F na łuku drogi w obrębie skrzyżowania z drogą gminną (dojazd do strefy przemysłowe).

Droga 1079F na tym odcinku jest:

- 1-jezdniowa o dwóch pasach ruchu,
- szerokość średnia jezdni - 5,5 m
- nośność nawierzchni - 60 kN
- nawierzchnia drogi - masa bitumiczna,
- pobocze - śr. szer. 2 m

W rejonie zmiany organizacji ruchu nie występuje oznakowanie poziome.

## 7. Organizacja ruchu drogowego na czas wykonywania prac instalacyjnych

Oznakowanie samochodu w czasie instalowania (usuwania) znaków drogowych w rejonie określonym w projekcie:

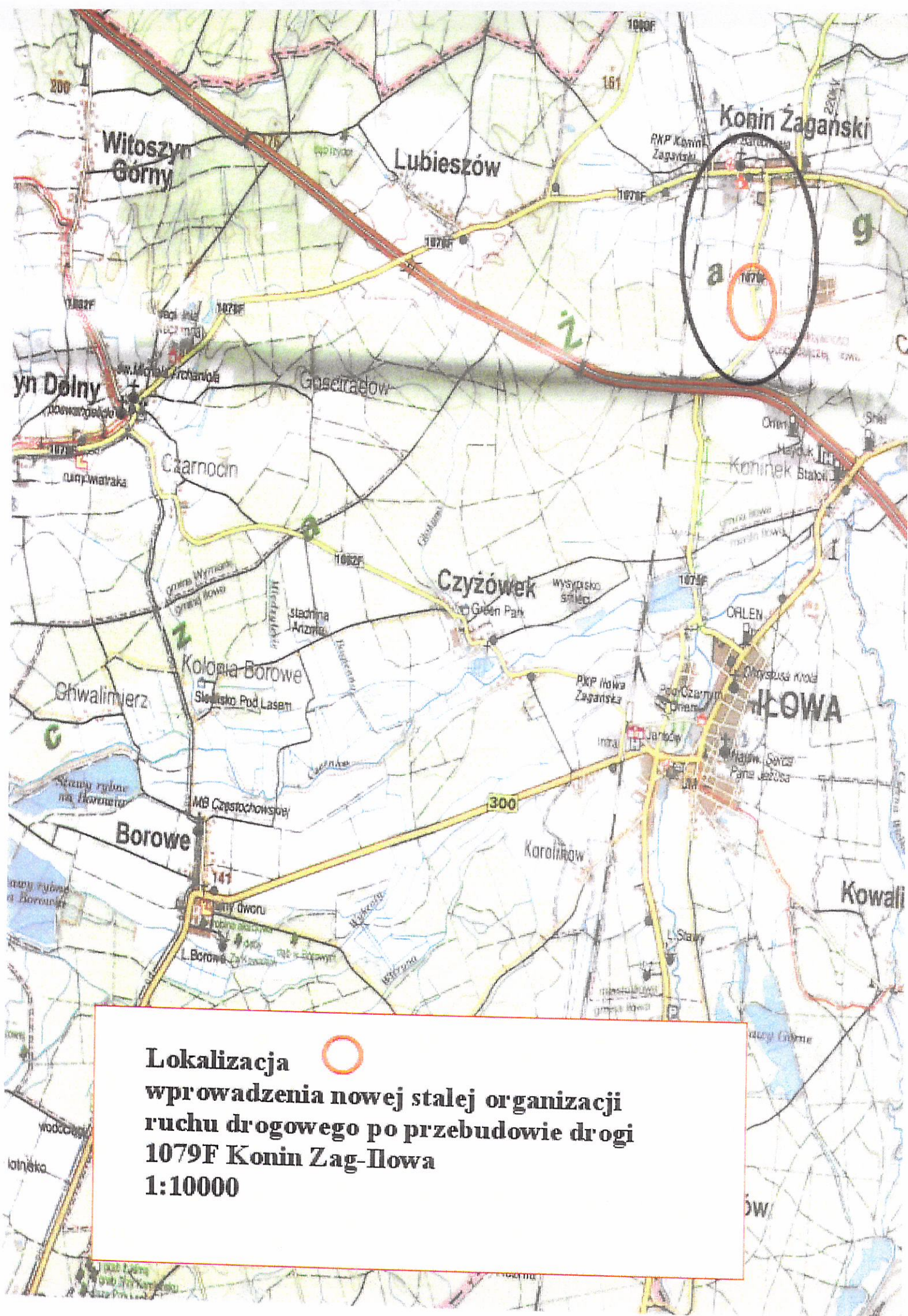
- znak A-14 z przodu i z tyłu samochodu,
- znak C-10 na tylnej burcie samochodu z jej lewej strony,
- włączona ostrzegawcza sygnalizacja świetlna na samochodzie.


Pracownicy wykonujący prace instalacyjne ubrani w ubrania ostrzegawcze w kolorze pomarańczowym.

## 8. Zestawienie montowanych znaków drogowych

Lp.	Rodzaj znaku	Ilość w szt.	Uwagi
1	U-3a	5	
2	U-3b	5	

**OPRACOWAŁ:**  
Z up. STAROSTY  
Piotr Kosciński  
Kierownik Rezeratu  
Transportu i Drogi



**Lokalizacja**   
**wprowadzenia nowej stałej organizacji**  
**ruchu drogowego po przebudowie drogi**  
**1079F Konin Zag-Nowa**  
**1:10000**

