









LEGENDA

-  Nawierzchnia bitumiczna jezdni i zjazdów
 -  Granica działek objętych inwestycją
 -  Numer działki:
 -  Oś jezdni
 -  "Krawężnik jezdni bitumiczny"
 -  Potocznia tłuczwiowa o szer. 0,75m
 -  Bariera drogowa
 -  Przepisły (PEHD SN8 H400/800).

Dziwka do wyłączenia

PLAN ZAGOSPODAROWANIA TERENU

PRZEBUDOWA DROGI POWIATOWEJ NR 1071
W KM 0+000,00 do 4+778,30

INWESTOR	POWIAT ŻAGĄSKI UL. DWORCOWA 39, 68-100 ŻAGANI		NUMER RYSUNKU
PROJEKTANT	mgr inż. Dariusz Świdowski		
SKALA RYSUNKU	1 : 500	1.7	
DATA OPRACOWANIA	CZERWIEC 2018		