

**STAROSTWO POWIATOWE W ŻAGANIU**

**PROJEKT**

**CZASOWEJ ORGANIZACJI RUCHU W CIĄGU DROGI  
POWIATOWEJ  
1060F w m. Siecieborzyce.**

**Żagań 2019**

## **SPIS TREŚCI**

### **I. CZĘŚĆ OPISOWA**

1. Podstawa opracowania.
2. Uzasadnienie oraz zasady wprowadzenia nowej organizacji ruchu.
3. Termin wprowadzenia nowej stałej organizacji ruchu.
4. Opis projektowanego oznakowania.
5. Opis techniczny.
6. Charakterystyka techniczna drogi i warunków ruchu.
7. Organizacja ruchu drogowego na czas wykonania prac instalacyjnych.
8. Zestawienie instalowanych znaków drogowych.

### **II. CZĘŚĆ GRAFICZNA**

1. Plan orientacyjny drogi, której projekt dotyczy w skali 1:10 000.
2. Plan sytuacyjny projektowanej organizacji ruchu w skali 1: 500.

# I. CZĘŚĆ OPISOWA

## 1. Podstawa opracowania

- Plan sytuacyjny;
- Rozporządzenie Ministra Infrastruktury z dnia 23 września 2003 r. w sprawie szczegółowych warunków zarządzania ruchem na drogach (Dz. U. Nr 177, poz. 1729 z 2003 r.);
- Rozporządzenie Ministra Transportu i Gospodarki Morskiej oraz Spraw Wewnętrznych i Administracji dnia 31 lipca 2002 r. w sprawie znaków i sygnałów drogowych (Dz. U. Nr 170 z dnia 12 października 2002 r., poz. 1393);
- Załączniki nr 1-4 do rozporządzenia Ministra Infrastruktury z dnia 3 lipca 2003 r. w sprawie szczegółowych warunków technicznych dla znaków i sygnałów drogowych oraz urządzeń bezpieczeństwa drogowego i warunków ich umieszczania na drogach (Dz. U. Nr 220, poz. 2181 z dnia 23 grudnia 2003 r.);
- Inwentaryzacja w terenie istniejącej stałej organizacji ruchu.

## 2. Uzasadnienie oraz zasady wprowadzenia czasowej organizacji ruchu

Czasową organizację ruchu wprowadza się na drodze powiatowej nr 1060F w m. Siecieborzyce na czas przebudowy nawierzchni w związku z koniecznością poprawy bezpieczeństwa uczestników ruchu drogowego jak i pracowników wykonawcy.

## 3. Przewidywany termin wprowadzenia czasowej organizacji ruchu

przewidywany: od 1 maja 2019 r. do zakończenia prac remontowych ( sierpień 2019).

## 4. Opis techniczny

Zakres prac obejmuje ustawienie znaków pionowych na drodze powiatowej 1060F w m. Żaganiu w czasie prowadzenia prac związanych z przebudową nawierzchni.

## 5. Opis projektowanego oznakowania

W związku z koniecznością wykonania przebudowy nawierzchni na drodze 1060F w m. Siecieborzyce konieczne będzie na czas remontu wprowadzenie nowej czasowej organizacji ruchu drogowego w celu poprawy bezpieczeństwa uczestników ruchu drogowego jak i pracowników oraz pojazdów firmy wykonującej przebudowę drogi. W związku z dużym zakresem prac na dwóch stronach drogi zachodzi konieczność prowadzenia prac budowlanych pod ruchem drogowym. Prace związane z przebudową nawierzchni prowadzone będą w pierwszym etapie na jednej stronie

drogi po zakończeniu przebudowywana będzie druga strona ulicy (lewa strona ulicy i prawa strona ulicy). Wykonawca jest zobowiązany do zapewnienia dojazdu dla właścicieli posesji przy których będą prowadzone prace budowlane. Szczegółowe oznakowanie przedstawione zostało w części graficznej projektu. Obowiązki utrzymania zgodności oznakowania z nie mniejszym projektem oraz zabezpieczenia należytego stanu technicznego tego oznakowania spoczywa na wykonawcy robót

## 6. Charakterystyka techniczna drogi i warunków ruchu

Droga nr 1060F w m. Siecieborzyce pozostaje w zarządzie Powiatu Żagańskiego w Żaganii.

Miejsce wprowadzenia zmiany organizacji ruchu:

- DP 1060F m. Siecieborzyce (500 mb od skrzyżowania z drogą powiatową 1042F),

Droga 1060F na tym odcinku jest:

- 1-jezdniowa o dwóch pasach ruchu,
- szerokość średnia jezdni - 4 m
- nośność nawierzchni - 80 kN
- nawierzchnia drogi - nie utwardzona,
- pobocze - śr. szer. 2,5m

W rejonie zmiany organizacji ruchu występuje oznakowanie pionowe.

## 7. Organizacja ruchu drogowego na czas wykonywania prac instalacyjnych

Oznakowanie samochodu w czasie instalowania (usuwania) znaków drogowych w rejonie określonym w projekcie:

- znak A-14 z przodu i z tyłu samochodu,
- znak C-10 na tylnej burcie samochodu z jej lewej strony,
- włączona ostrzegawcza sygnalizacja świetlna na samochodzie.

Pracownicy wykonujący prace instalacyjne ubrani w ubrania ostrzegawcze w kolorze pomarańczowym.

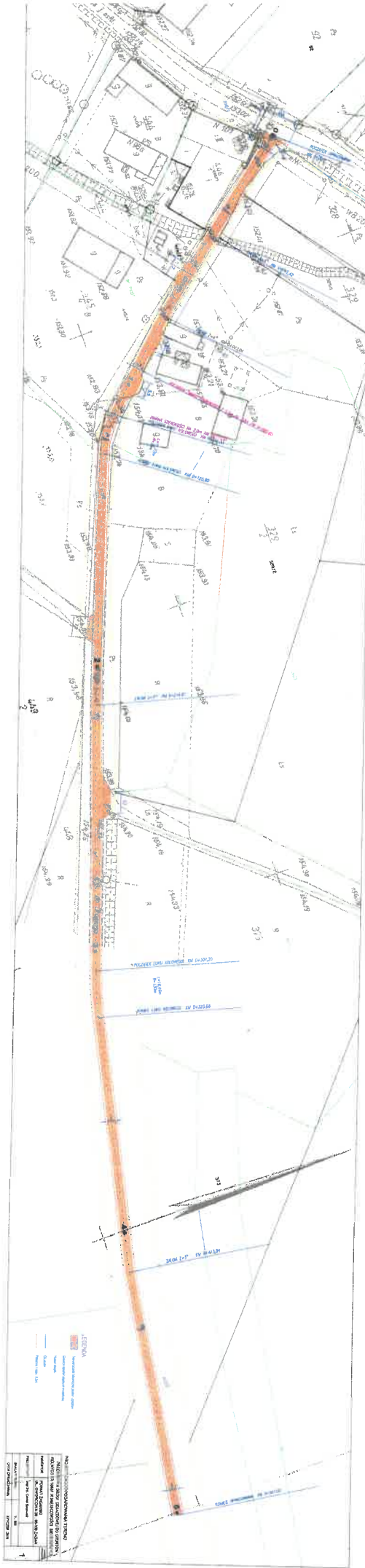
## 8. Zestawienie montowanych znaków drogowych

Lp.	Rodzaj znaku	Ilość w szt.	Uwagi
1	A-12c	1	
2	A-12b	1	
3	A-14	2	
4	A-28	2	
5	B-33	2	20 km/h

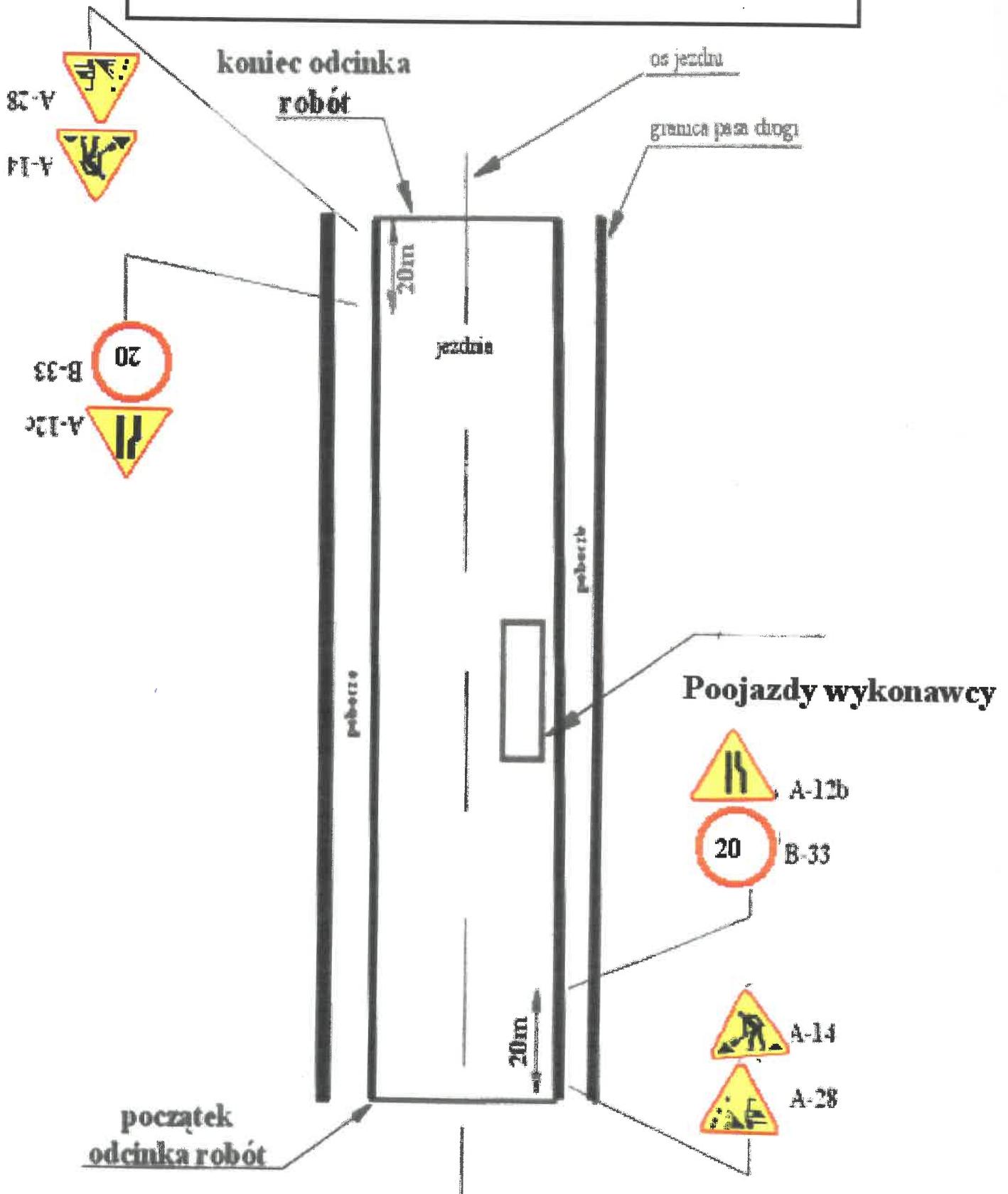
**OPRACOWAŁ:**

Z up. STAROSTY  
Piotr Kościński  
Kierownik Referatu  
Transportu i Dróg

Stieciobombye  
de 413/21

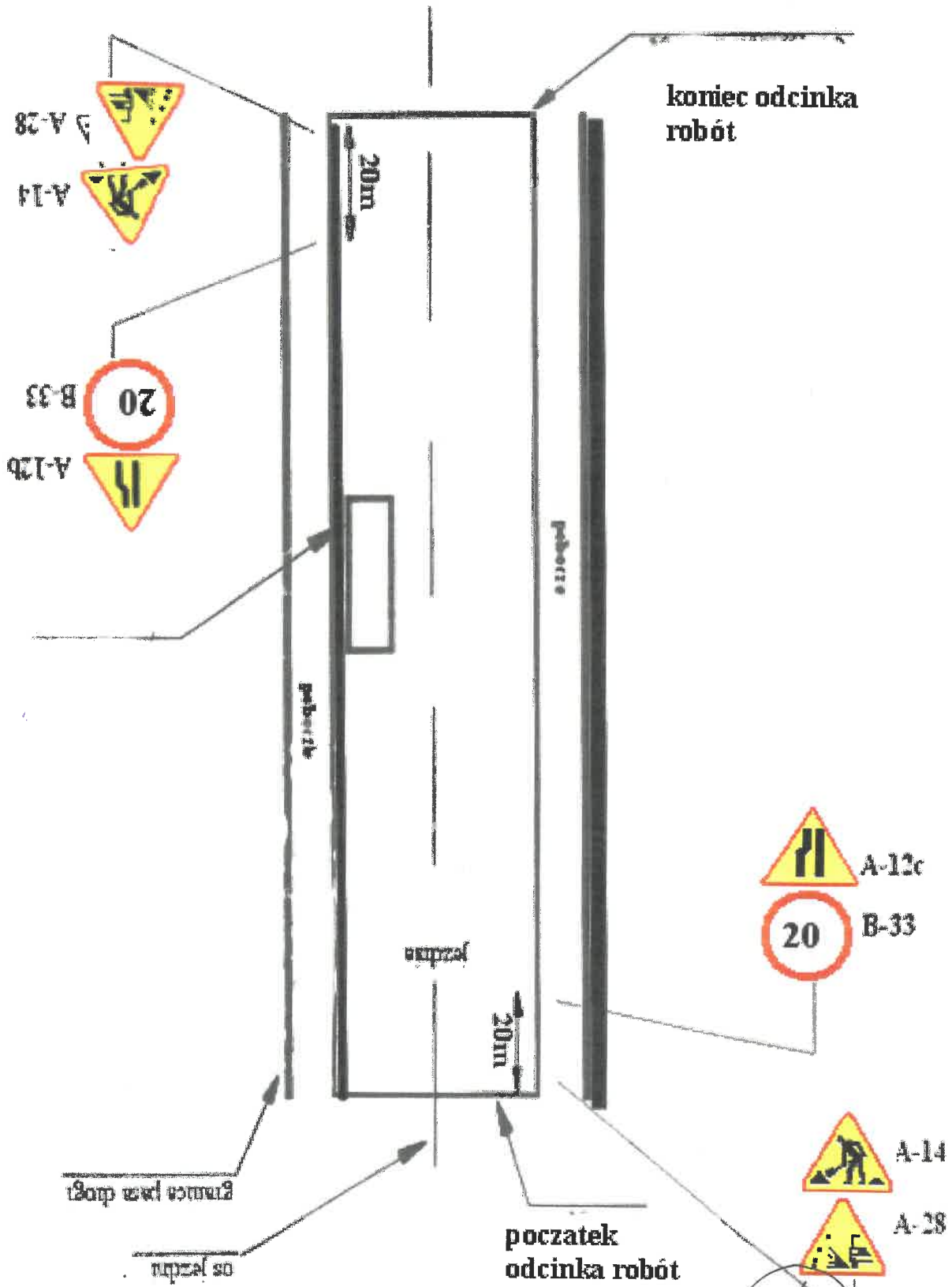


Schemat oznakowania na  
czas przebudowy drogi  
prawa strona



Opracował: Z up. STAROSTY  
Piotr Kociński  
Kierownik Referatu  
Transportu i Dróg

Schemat oznakowania na czas przebudowy drogi lewa strona



opracował: Z up. STAROSTY  
Piotr Kosiński  
Kierownik Seratu  
Transportu Oróg