

**STAROSTWO POWIATOWE W ŻAGANIU**

**PROJEKT**

**CZASOWEJ ORGANIZACJI RUCHU W CIĄGU DROGI  
POWIATOWEJ  
4509F ul. Kolejowa w Żaganiu.**

**Żagań 2018**

## **SPIS TREŚCI**

### **I. CZĘŚĆ OPISOWA**

1. Podstawa opracowania.
2. Uzasadnienie oraz zasady wprowadzenia nowej organizacji ruchu.
3. Termin wprowadzenia nowej stałej organizacji ruchu.
4. Opis projektowanego oznakowania.
5. Opis techniczny.
6. Charakterystyka techniczna drogi i warunków ruchu.
7. Organizacja ruchu drogowego na czas wykonania prac instalacyjnych.
8. Zestawienie instalowanych znaków drogowych.

### **II. CZĘŚĆ GRAFICZNA**

1. Plan orientacyjny drogi, której projekt dotyczy w skali 1:10 000.
2. Plan sytuacyjny projektowanej organizacji ruchu w skali 1: 500.

# I. CZĘŚĆ OPISOWA

## 1. Podstawa opracowania

- Plan sytuacyjny;
- Rozporządzenie Ministra Infrastruktury z dnia 23 września 2003 r. w sprawie szczegółowych warunków zarządzania ruchem na drogach (Dz. U. Nr 177, poz. 1729 z 2003 r.);
- Rozporządzenie Ministra Transportu i Gospodarki Morskiej oraz Spraw Wewnętrznych i Administracji dnia 31 lipca 2002 r. w sprawie znaków i sygnałów drogowych (Dz. U. Nr 170 z dnia 12 października 2002 r., poz. 1393);
- Załączniki nr 1-4 do rozporządzenia Ministra Infrastruktury z dnia 3 lipca 2003 r. w sprawie szczegółowych warunków technicznych dla znaków i sygnałów drogowych oraz urządzeń bezpieczeństwa drogowego i warunków ich umieszczania na drogach (Dz. U. Nr 220, poz. 2181 z dnia 23 grudnia 2003 r.);
- Inwentaryzacja w terenie istniejącej stałej organizacji ruchu.

## 2. Uzasadnienie oraz zasady wprowadzenia czasowej organizacji ruchu

Czasową organizację ruchu wprowadza się na drodze powiatowej nr 4509F ul. Kolejowa w Żaganiu na czas przebudowy chodników w związku z koniecznością poprawy bezpieczeństwa uczestników ruchu drogowego jak i pracowników wykonawcy.

## 3. Przewidywany termin wprowadzenia czasowej organizacji ruchu

**przewidywany: od 1 marca 2018r, do zakończenia prac remontowych ( lipiec 2018).**

## 4. Opis techniczny

Zakres prac obejmuje ustawienie znaków pionowych na drodze powiatowej 4509F ul. Kolejowa w Żaganiu w czasie prowadzenia prac związanych z przebudową chodników .

## 5. Opis projektowanego oznakowania

W związku z koniecznością wykonania przebudowy chodników na drodze 4509F ul. Kolejowa w Żaganiu konieczne będzie na czas remontu wprowadzenie nowej czasowej organizacji ruchu drogowego w celu poprawy bezpieczeństwa uczestników ruchu drogowego jak i pracowników oraz pojazdów firmy wykonującej przebudowę drogi. W związku z dużym zakresem prac na dwóch strnach drogi zachodzi

konieczność prowadzenia prac budowlanych pod ruchem drogowym. Prace związane z przebudową chodników prowadzone będą w pierwszym etapie na jednej stronie drogi po zakończeniu przebudowywana będzie druga strona ulicy (lewa strona ulicy i prawa strona ulicy). Wykonawca jest zobowiązany do zapewnienia dojazdu dla właścicieli posesji przy których będą prowadzone prace budowlane. Szczegółowe oznakowanie przedstawione zostało w części graficznej projektu. Obowiązki utrzymania zgodności oznakowania z nie mniejszym projektem oraz zabezpieczenia należytego stanu technicznego tego oznakowania spoczywa na wykonawcy robót

## 6. Charakterystyka techniczna drogi i warunków ruchu

Droga nr 4509F ul. Kolejowa w Żaganiu pozostaje w zarządzie Powiatu Żagańskiego w Żaganiu.

Miejsce wprowadzenia zmiany organizacji ruchu:

- DP 4509F Żagań ( od ul. Żelaznej do ul. Przyjaciół Żołnierza). na długości 2098,57 m.

Droga 4509F na tym odcinku jest:

- 1-jezdniowa o dwóch pasach ruchu,
- szerokość średnia jezdni - 5,5 m
- nośność nawierzchni - 80 kN
- nawierzchnia drogi - masa bitumiczna,
- pobocze - śr. szer. 2,5m

W rejonie zmiany organizacji ruchu występuje oznakowanie pionowe.

## 7. Organizacja ruchu drogowego na czas wykonywania prac instalacyjnych

Oznakowanie samochodu w czasie instalowania (usuwania) znaków drogowych w rejonie określonym w projekcie:

- znak A-14 z przodu i z tyłu samochodu,
- znak C-10 na tylnej burcie samochodu z jej lewej strony,
- włączona ostrzegawcza sygnalizacja świetlna na samochodzie.

Pracownicy wykonujący prace instalacyjne ubrani w ubrania ostrzegawcze w kolorze pomarańczowym.

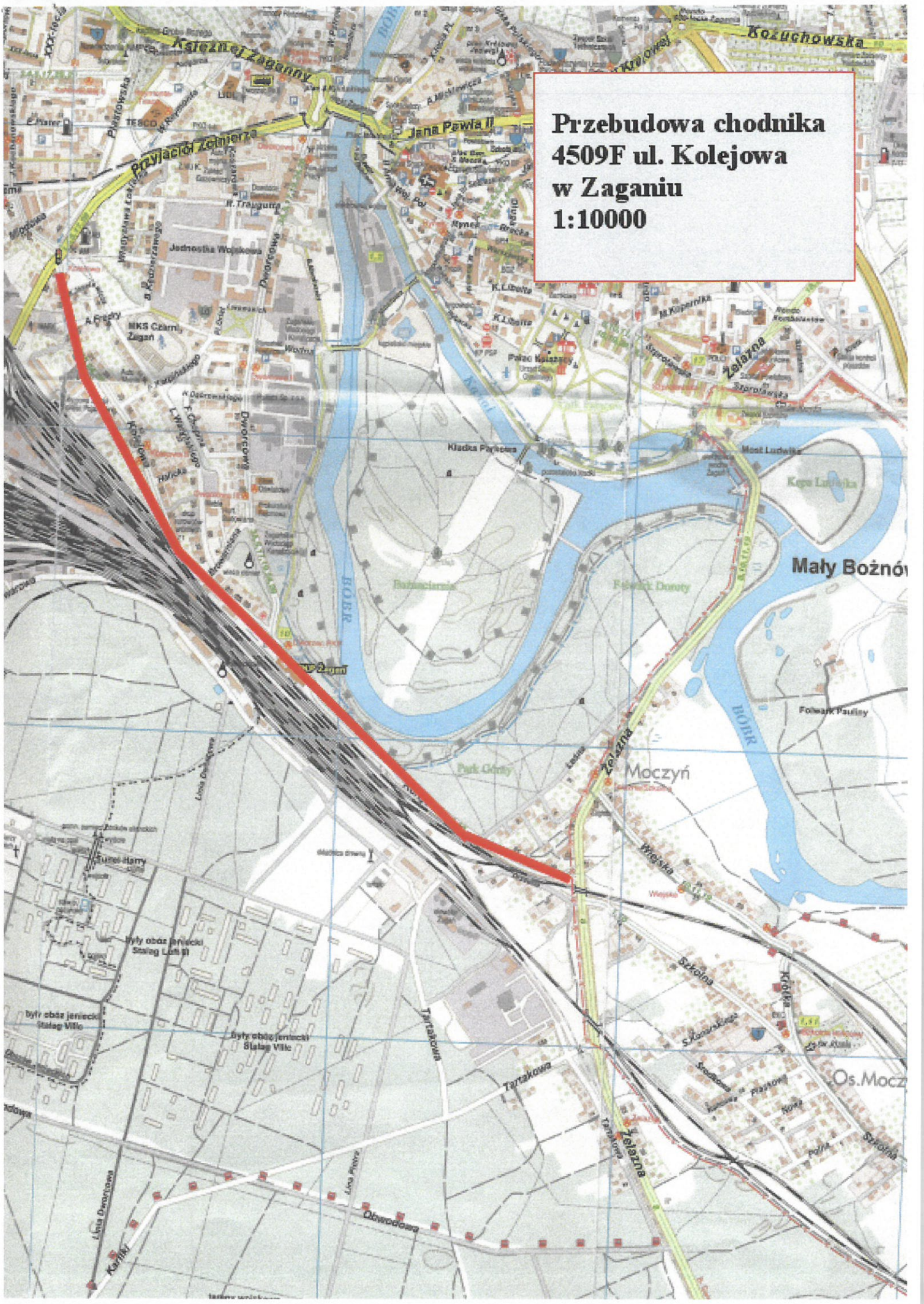
## 8. Zestawienie montowanych znaków drogowych

Lp.	Rodzaj znaku	Ilość w szt.	Uwagi
1	A-12c	1	
2	A-12b	1	
3	A-14	2	
4	A-28	2	
5	B-33	2	20 km/h

**OPRACOWAŁ:**  
Z up. STARSZY  
Piotr Kościński  
Kierownik Biura  
Transportu Drog

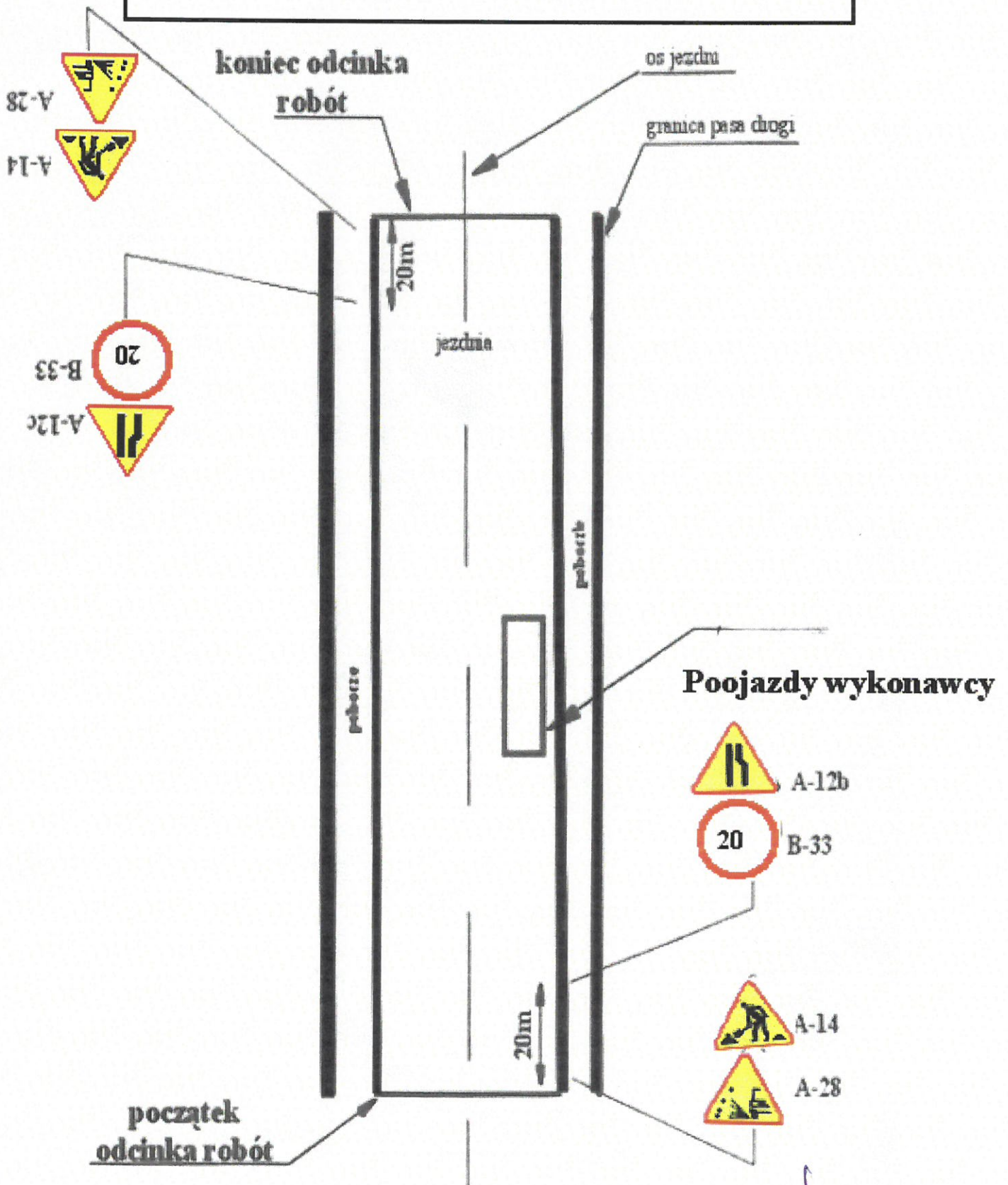


**Przebudowa chodnika  
4509F ul. Kolejowa  
w Zaganiu  
1:10000**



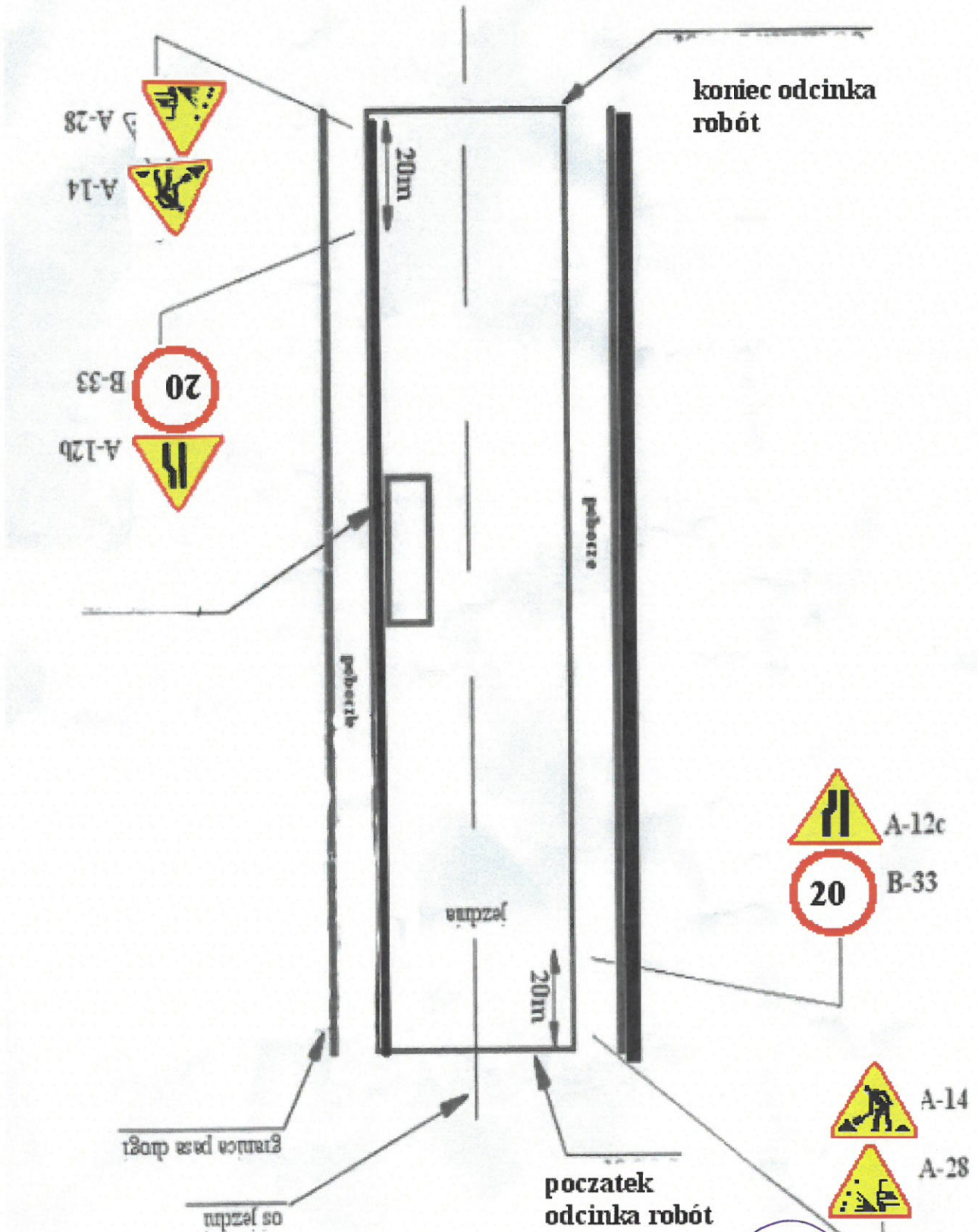


Schemat oznakowania na czas przebudowy drogi  
prawa strona



Opracował: Z up. STAROSTY  
Piotr Kojanowski  
Kierownik Zarządu  
Transportu Drog

Schemat oznakowania na czas przebudowy drogi lewa strona



opracował: **Z up. STAROSTY**  
**Piotr Kwociański**  
Kierownik Referatu  
Transportu i Dróg