


SKALA Biuro Projektów i Nadzorów  
mgr inż. Daniel Sadowski  
Tel. 510 168 505; 531 888 402

12DKe-505-U-86/15  
Nowa Kopernia 1A  
67-300 Szprotawa  
e-mail: [daniel\\_sadowski@wp.pl](mailto:daniel_sadowski@wp.pl)

Szprotawa, dnia 12.10.2015r.



PKP Polskie Linie Kolejowe S.A.  
Zakład Linii Kolejowych  
Ul. Traugutta 10  
65-025 Zielona Góra

W związku z realizacją Projektu Budowlanego na przebudowę ciągu pieszego w ciągu drogi powiatowej nr 1064F tj. ul. Żelaznej w Żaganiu, proszę o wyrażenie zgody na remont dwóch odcinków chodnika przebiegających pod wiaduktami kolejowymi na działkach nr 2950/36 oraz nr 2002, będących w Państwa władaniu. Projekt jest realizowany na zlecenie Powiatu Żagańskiego, który jest zarządcą ulicy Żelaznej. Celem przebudowy jest poprawa bezpieczeństwa pieszych, a zwłaszcza dzieci i młodzieży szkolnej uczęszczających tą trasą do szkoły.

W ramach przebudowy na odcinku działek zlokalizowanych pod wiaduktami kolejowymi planuje się wykonanie rozbiórki istniejących zniszczonych nawierzchni chodników oraz wymianę uszkodzonych krawężników betonowych. Następnie wykonana zostanie nowa nawierzchnia chodników z kostki brukowej betonowej, która odtworzy sytuację wysokościową profilu podłużnego sprzed remontu. Nie ulegnie zmianie żaden z parametrów skrajni obiektu. W trakcie prac wymienione zostaną również krawężniki i nawierzchnia chodników zlokalizowanych na dojeściach do wiaduktów zgodnie z załączonym planem sytuacyjnym. W załączeniu plan sytuacyjny przedmiotowego odcinka oraz przekroje poprzeczne.

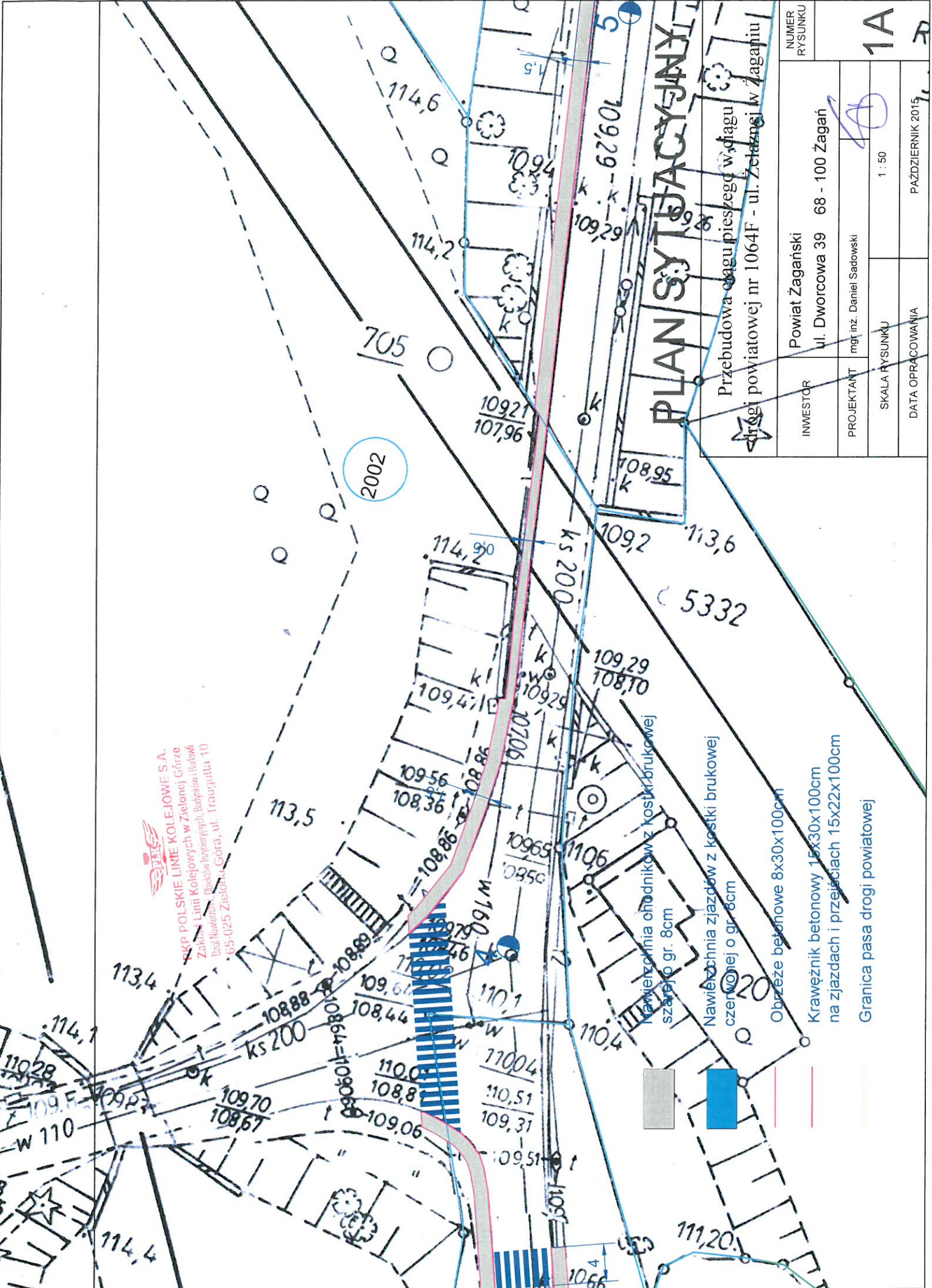
Odwodnienie terenu nie ulega zmianie. Pozostaje odprowadzenie wód deszczowych do kanalizacji miejskiej.

wiadukt → 014 km 338,363 - dz. nr 2002  
wiadukt → 014 km 341,608 - dz. nr 2950/36

z poważaniem  
SKALA BIURO PROJEKTÓW I NADZORÓW  
mgr inż. Daniel Sadowski  
Nowa Kopernia 1A  
67-300 SZPROTAWA  
NIP 924-102-39170 REGON 977800304

W załączeniu:

1. Plan sytuacyjny – rys. nr 1A – 2 egz.
2. Plan sytuacyjny – rys. nr 1B – 2 egz.
3. Przekroje poprzeczne – rys. nr 2 – 2 egz.




**PKP POLSKIE LINIE KOLEJOWE S.A.**  
 Zakład Linii Kolejowych w Zielonej Górze  
 Zakład Linii Kolejowych w Zielonej Górze  
 Biuro Inżynierskie, Budowlane i Branżowe  
 Dział Inżynierski, ul. Trauguttta 10  
 65-025 Zielona Góra

# PLAN SYTUACYJNY

Przebudowa ciągu pieszego w ciągu  
 drogi powiatowej nr 1064F - ul. Zielonej w Żaganiu

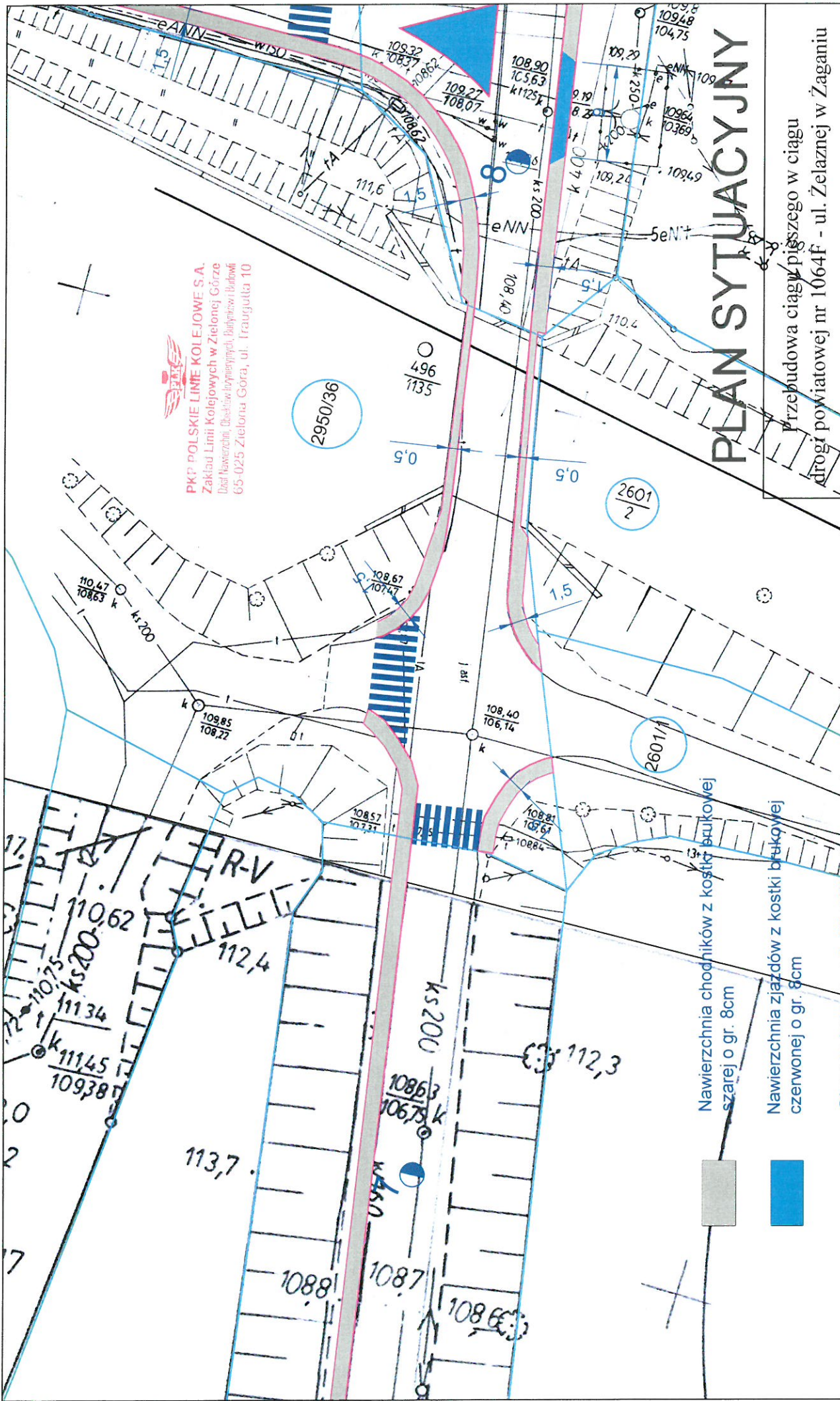
INWESTOR	Powiat Żagański ul. Dworcowa 39 68 - 100 Żagań
PROJEKTANT	mgr inż. Daniel Sadowski
SKALA RYSUNKU	1 : 50
DATA OPRACOWANIA	PAŹDZIERNIK 2015
NUMER RYSUNKU	1A

PKP POLSKIE LINIE KOLEJOWE S.A.  
 Zakład Linii Kolejowych w Zielonej Górze  
 Dział Nawierzchni, Obiekty i Inżynieria Drogi  
 65-025 Zielona Góra, ul. Traugutta 10

# PLAN SYTUACYJNY

Przebudowa ciągu pieszkiego w ciągu  
 drogi powiatowej nr 1064F - ul. Żelaznej w Żaganu

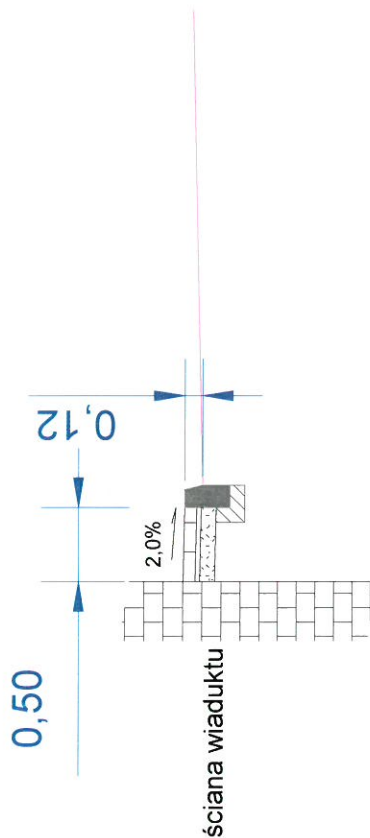
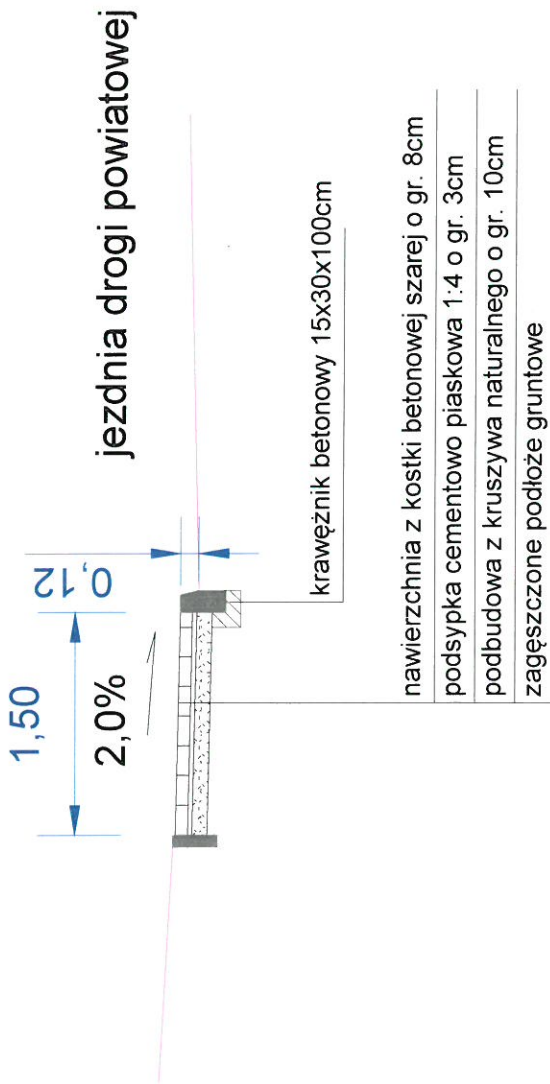
NUMER RYSUNKU		1B
Powiat Żagański ul. Dworcowa 39 68 - 100 Żagan		
INWESTOR	PROJEKTANT	R-IVb 3750/2 1:500/2
mgr inż. Daniel Sadowski		
SKALA RYSUNKU		PAŹDZIERNIK 2015r.
DATA OPRACOWANIA		



- Nawierzchnia chodników z kostki brukowej szarej o gr. 8cm
- Nawierzchnia zjazdów z kostki brukowej czerwonej o gr. 8cm
- Obrzeże betonowe 8x30x100cm
- Krawężnik betonowy 15x30x100cm na zjazdach i przejściach 15x22x100cm
- Granica pasa drogi powiatowej

R-VI

## PRZEKRÓJ PRZEZ CHODNIK



## PRZEKRÓJ POPRZECZNY

Przebudowa ciągu pieszego w ciągu drogi powiatowej nr 1064F - ul. Żelaznej w Żaganiu

INWESTOR	Powiat Żagański ul. Dworcowa 39 68 - 100 Żagań	NUMER RYSUNKU	2
PROJEKTANT	mgr inż. Daniel Sadowski		
SKALA RYSUNKU	1 : 50		
DATA OPRACOWANIA	PAŹDZIERNIK 2015		

Zielona Góra, 05.11.2014

Nr pisma IZDKe-505-D-86/2015  
Dot. : remont chodników w Żaganiu

**SKALA Biuro Projektów i Nadzorów**  
**Nowa Kopernia 1 A**  
67-300 Szprotawa

PKP Polskie Linie Kolejowe S.A. Zakład Linii Kolejowych w Zielonej Górze w odpowiedzi na wniosek z dnia 12.10.2015 r. informuje, że uzgadnia i wyraża zgodę na remont dwóch odcinków chodnika przebiegających pod wiaduktami kolejowymi linii nr 14 Łódź Kaliska – Tuplice w km 339,363 – działka nr 2002 i w km 341,608 – działka nr 2950/36 w m. Żagań, z zachowaniem n/w warunków:

1. Wszelkie prace zostaną wykonane staraniem i na koszt Inwestora.
2. Inwestor zobowiązany będzie pokryć ewentualne szkody, które spowodowane zostaną podczas prac na i w obrębie terenu kolejowego.
3. Na 14 dni przed rozpoczęciem prac wykonawca zgłosi fakt ich rozpoczęcia do tutejszego Zakładu z podaniem numeru uzgodnienia.
4. Wykonawca zobowiązany będzie zapewnić bezpieczne warunki pracy, za co ponosić będzie całkowitą odpowiedzialność.
5. Po zakończeniu robót teren należy uporządkować.

**Załączniki: 2 egz. projektu**

**DYREKTOR**  
  
**Mariusz Nowakowski**  
(1)

Opracował:  
Wojciech Wojski  
tel. +48 68 419 25 31