



## Burmistrz Szprotawy

Szprotawa, 18-07-2017



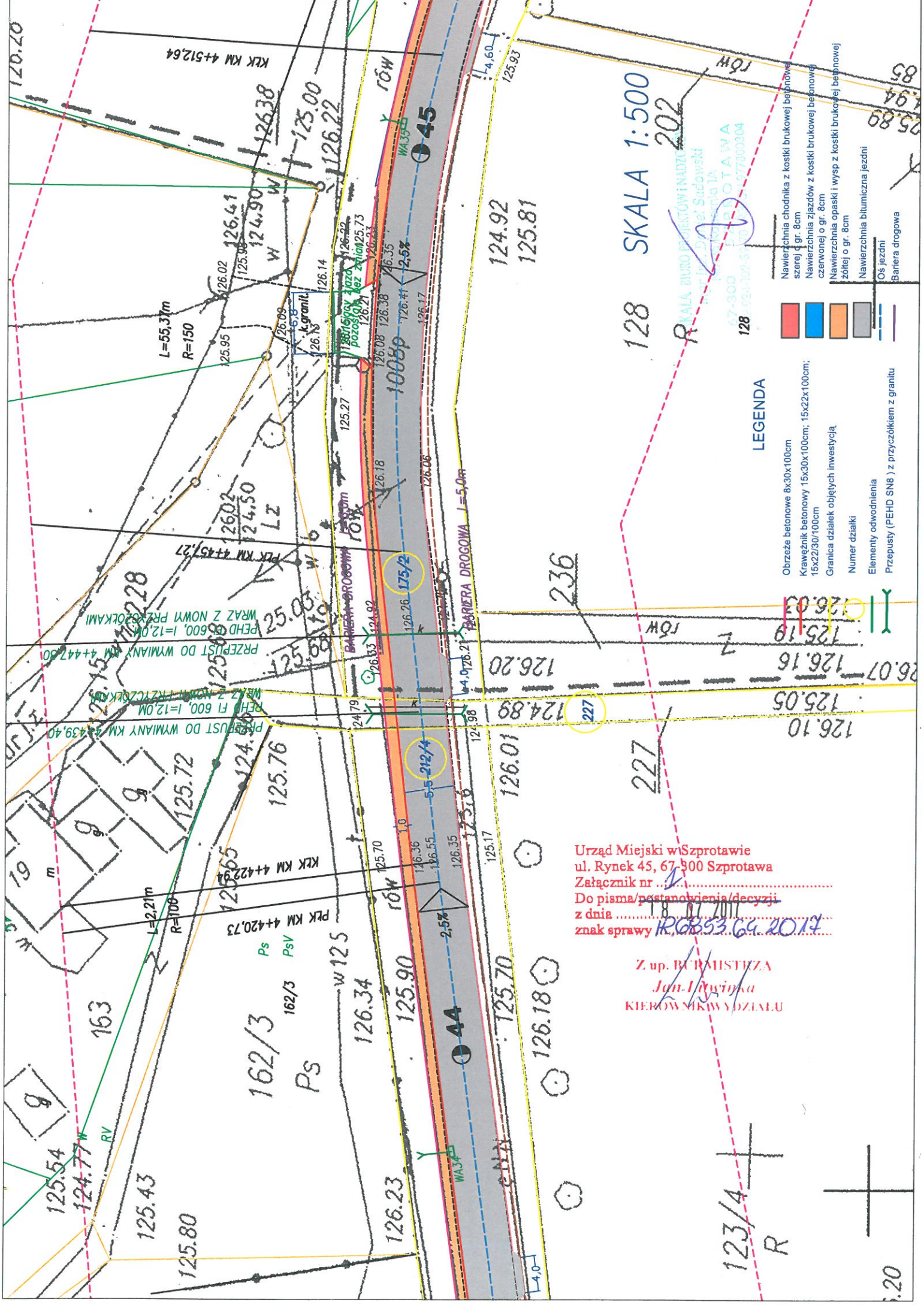
**SKALA Biuro Projektów  
i Nadzorów  
Daniel Sadowski  
Nowa Kopernia 1a  
67-300 Szprotawa**

Nr sprawy: IR.6853.64.2017

W odpowiedzi na Pana pismo z dnia 14 lipca 2017 r. informuję, iż uzgadniam pozytywnie dokumentację projektową dla zadania p.n.: „Przebudowa drogi powiatowej nr 1056F w km. Od 0+000 do 5+386” w zakresie działek nr 23 i 227 w obrębie wsi Wiechlice oraz 191 w obrębie wsi Cieciszów stanowiących własność Gminy Szprotawa.

EJ/2

Z up. BURMISTRZA  
*Jan Litwińska*  
KIEROWNIK WYDZIAŁU



128 SKALA 1:500

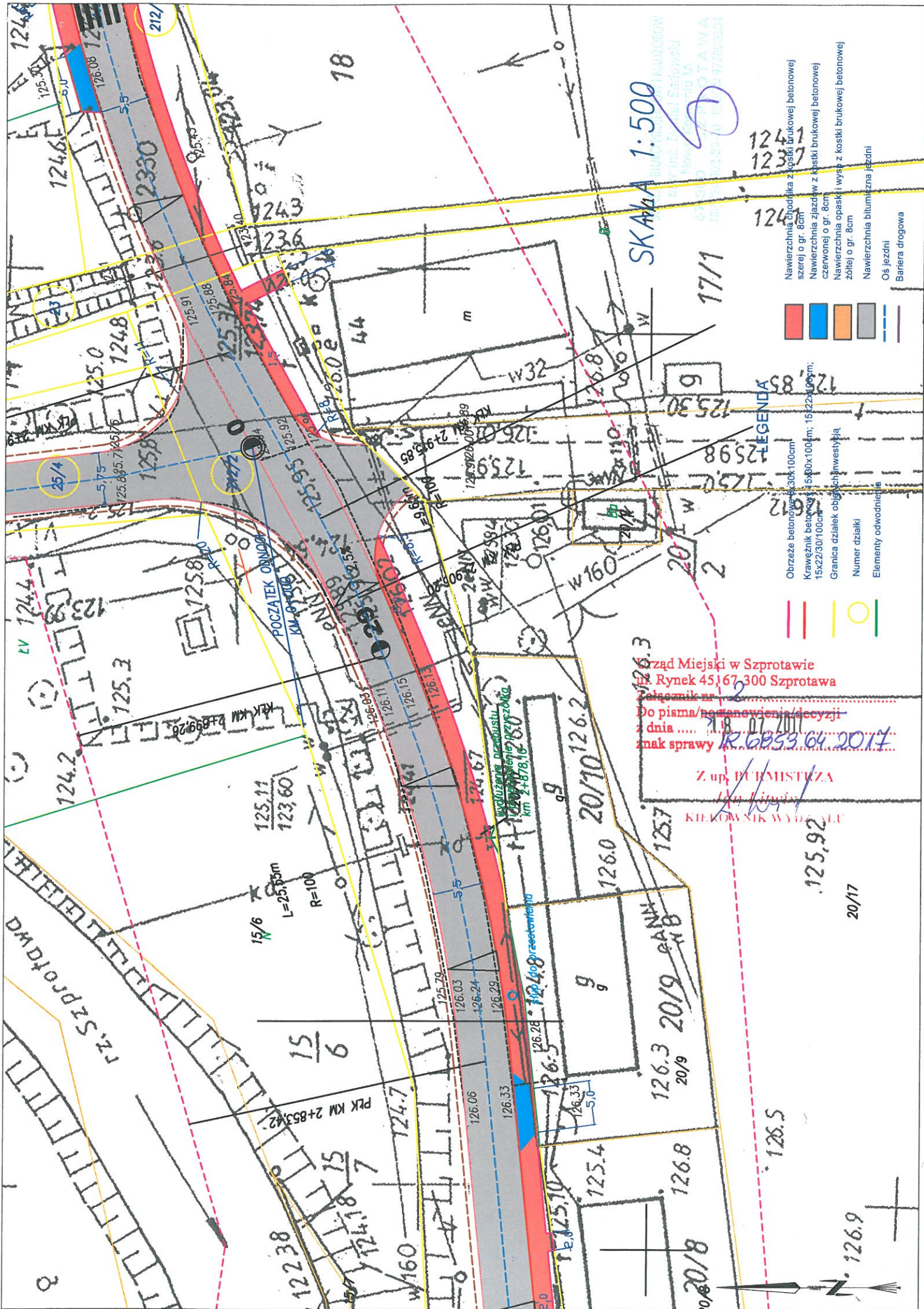
- LEGENDA**
- Obrzeź betonowe 8x30x100cm
  - Krawężnik betonowy 15x30x100cm; 15x22x100cm; 15x22x30/100cm
  - Granica działek objętych inwestycją
  - Numer działki
  - Elementy odwodnienia
  - Przepusty (PEHD SNB) z przyczółkiem z granitu
  - Nawierzchnia chodnika z kostki brukowej bełkowej szerzej 1 gr. 8cm
  - Nawierzchnia zjazdów z kostki brukowej bełkowej czerwonej o gr. 8cm
  - Nawierzchnia opaski i wysp z kostki brukowej bełkowej żółtej o gr. 8cm
  - Nawierzchnia bitumiczna jezdni
  - Oś jezdni
  - Bariera drogowa

Urząd Miejski w Szprotawie  
 ul. Rynek 45, 67-500 Szprotawa  
 Załącznik nr .....  
 Do pisma/postanowienia/decyzji  
 z dnia 18.07.2011  
 znak sprawy K.0853.69.2017

Z up. BURMISTRZA  
 Jan. Iwiniak  
 KIEROWNIK WYDZIAŁU

123/4  
 R

120



SKALA 1:500

- Nawierzchnia chodnika z kostki brukowej betonowej szerszej o gr. 8cm
- Nawierzchnia zjazdów z kostki brukowej betonowej czerwonawej o gr. 8cm
- Nawierzchnia opaski i wysp z kostki brukowej betonowej żółtej o gr. 8cm
- Nawierzchnia bitumiczna jezdni
- Oś jezdni
- Bariera drogowa

- Obryse betonowe - >ok 100cm
- Krawężnik betonowy 15x22/30/100cm; 15x80x100cm; 15x22x100cm
- Granica działek obywatelskiej inwestycji
- Numer działki
- Elementy odwodnienia

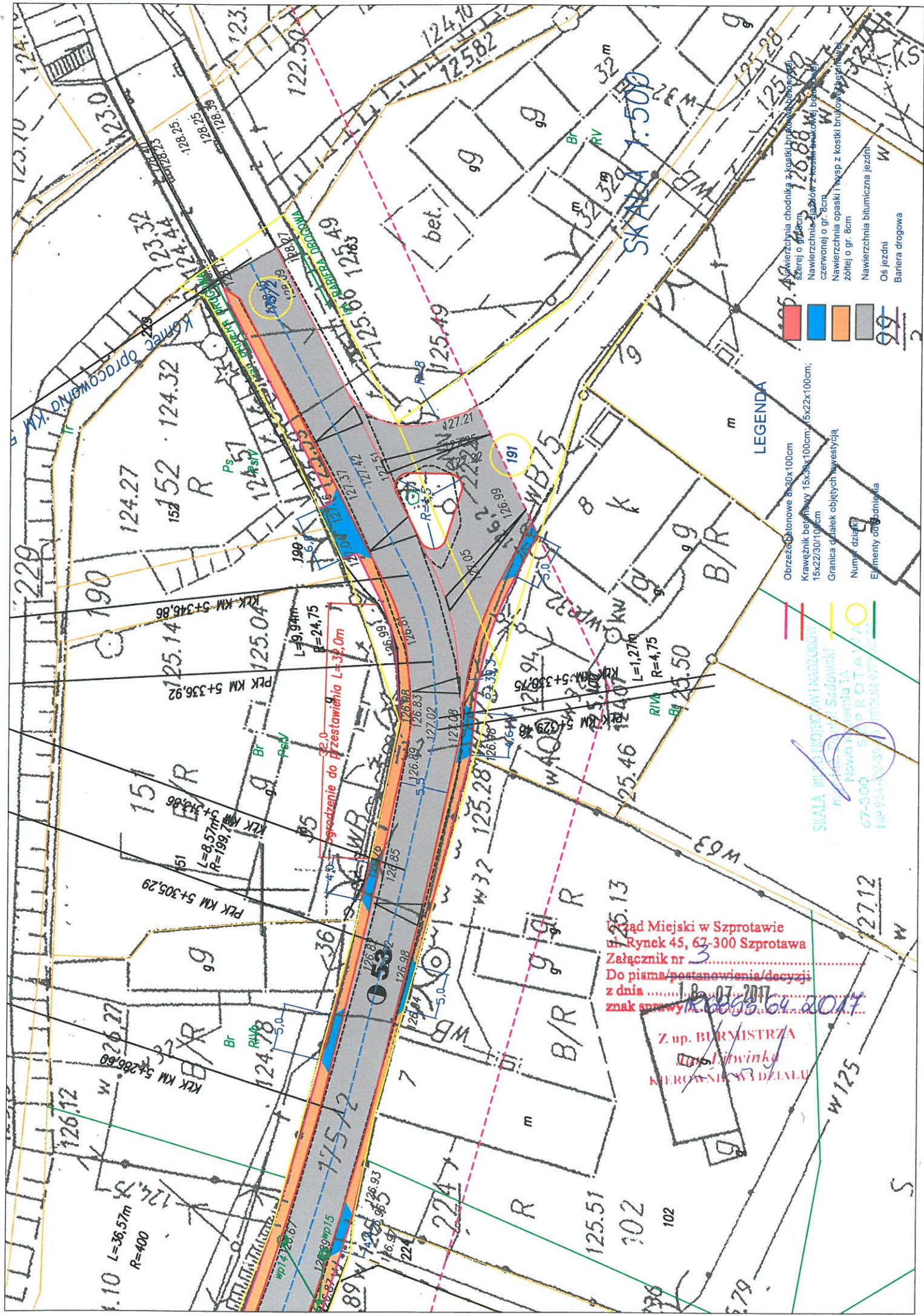
LEGENDA

Rząd Miejski w Szprotawie  
ul. Rynek 45, 67-300 Szprotawa

Do pisma/postanowienia/decyzji z dnia .....  
znak sprawy **IR.6853.64.2017**

Z up. **P. BUCHMISTWA**  
**KIEROWNIK WYDZIAŁU**

20/17



- Nawierzchnia chodnika z kostki brukowej (nieobrobiona) szerzej o 10cm  
 Nawierzchnia jezdni z kostki brukowej (nieobrobiona) czerwonej o gr. 8cm  
 Nawierzchnia opaski i wysp z kostki brukowej (nieobrobiona) żółtej o gr. 8cm  
 Nawierzchnia bitumiczna jezdni  
 Os jezdni  
 Bariera drogowa

**LEGENDA**

- Obrzeże betonowe 8x30x100cm  
 Krawężnik betonowy 15x35x100cm, 15x22x100cm, 15x22x30/100cm  
 Granica działek objętych inwestycją  
 Numer działki  
 Elementy oznaczenia

SKALA 1:500  
 RZĘDZINA DROGOWA  
 Projekt: [Signature]  
 Nowa Inwestycja SA  
 67-800 SZPROTAWA  
 ul. [Address]

Rząd Miejski w Szprotawie  
 ul. Rynek 45, 67-300 Szprotawa  
 Załącznik nr 3  
 Do pisma/postanowienia/decyzji  
 z dnia 18.07.2017  
 znak sprawy: [Number]

Z up. BURMISTRZA  
 [Signature]  
 KIEROWNIK WYDZIAŁU