



**Przedsiębiorstwo Produkcyjno Usługowe**

**DROBUD**

**Biuro Projektów i Nadzoru**

**Projekt Budowlany**

**Obiekt: Modernizacja drogi powiatowej  
nr 49569 w m. Bożnów k Żagania  
(od km 0+000 do km 4+480)**

## SPIS TREŚCI

	str.
1. SPIS TREŚCI	1
2. DECYZJA O WARUNKACH ZABUDOWY	2
3. PROTOKÓL Z ZUD	3
4. UZGODNIENIA	4
- Telefonia lokalna S.A. DIALOG	5-8
- Telekomunikacja Polska S.A.	9-13
- Zakład Usług Komunalnych	14-17
- Polskie Górnictwo Naftowe i Gazownictwo	18-24
- Zakłady Energetyczne S.A	25-29
- Urząd Gminy Żagań	30-33
- Koordynacja z obwodnicą m. Żagań	34
- Ośrodek sieci dalekosiężnej w Poznaniu	35-39
5. OPIS TECHNICZNY	40-51
6. PLAN SYTUACYJNY	52-55
- Odprowadzenie wód z wylotów drenarskich	56-59
7. PRZEKRÓJE PODŁUŻNE	60-63
8. PRZEKROJE NORMALNE	64-76
9. SZCZEGÓŁY KONSTRUKCYJNE	77-79
10. PRZEKROJE POPRZECZNE	80-83
11. TABELA ROBÓT ZIEMNYCH	84-87
12. ZJAZDY	88

Nasz znak:GK-7331/ 39 /01

## DECYZJA NR 36/2001

### o warunkach zabudowy i zagospodarowania terenu

Stosownie do przepisów art.104 Kpa oraz art.1 ust.2, art.39, art.40 ust. 1 i 3 , art.42 i art.46 ust.2 i 3 ustawy z dnia 7 lipca 1994r. o zagospodarowaniu przestrzennym /tekst jednolity Dz. U. Nr 15,poz.139 z 1999r. z późn.zm./

po rozpatrzeniu wniosku: *Starostwa Powiatowego w Żaganiu*  
z dnia: 18.06.2001r.  
dotyczącego: *budowy drogi powiatowej w Bożnowie*

na podstawie:

1.ustaleń miejscowego planu ogólnego zagospodarowania przestrzennego gminy Żagań uchwalonego przez Gminną Radę Narodową w Żaganiu Uchwałą Nr IX/44/89 z dnia 22 grudnia 1989r. ogłoszoną w Dz. Urz. Woj. Zielonogórskiego Nr 7, poz. 181 z 14 maja 1990r., zmienionego Uchwałą Rady Gminy w Żaganiu Nr IV/30/94 z dnia 30 listopada 1994r. ogłoszoną w Dz. Urz. Woj. Ziel.Nr 16, poz. 131 z 14 grudnia 1994r. oraz Uchwałą Rady gminy w Żaganiu Nr IV/27/98 z dnia 29 maja 1998r. ogłoszoną w Dz. Urz. Woj. Ziel. Nr 11, poz. 106 z 14 lipca 1998r.i Uchwałą Rady Gminy w Żaganiu Nr XVI/107/2000 z dnia 30.03.2000r.

2.przepisów szczególnych:

- Ustawa z dnia 7 lipca 1994r. Prawo budowlane /Dz.U.89, poz. 414 z późn. zm./
- Ustawa z dnia 26.06.00r.o drogach publicznych /Dz.U.Nr 71, poz. 838/
- Polskie Normy

### u s t a l a m

warunki zabudowy i zagospodarowania terenu dla inwestycji polegającej na:  
**budowie drogi powiatowej**

przewidzianej do realizacji w miejscowości: **BOŻNÓW**

na działce nr: **istniejąca droga powiatowa**

### Warunki są następujące:

1.Warunki wynikające z ustaleń miejscowego planu zagospodarowania przestrzennego:

a/ przeznaczenie terenu: projektowana droga o znaczeniu powiatowym o szer. 40 m w liniach rozgraniczenia,

b/ sposób zagospodarowania terenu: dopuszcza się modernizację istniejącej drogi.

2. Warunki wynikające z przepisów szczególnych:

przy projektowaniu zachować warunki wynikające z powołanych wcześniej przepisów. Projekt powinien być sporządzony na aktualnej mapie obejmującej oznaczenie działek, usytuowanie, obrysy i układy istniejących, projektowanych obiektów budowlanych, sieci uzbrojenia terenu, sposób odprowadzania ścieków, układ komunikacyjny i układ zieleni.

W projekcie drogi uwzględnić istniejące wyloty urządzeń drenażowych do rowów. W projekcie drogi uwzględnić nowy wodociąg wiejski, którego inwestorem jest Gmina Żagań oraz obwodnicę, której inwestorem jest Miasto Żagań. Projekt budowlany uzgodnić z Zespołem Uzgadniania Dokumentacji w Żarach.

3. Warunki obsługi w zakresie infrastruktury technicznej:

-zapotrzebowanie w media - nie występuje. W zakresie kolizji z istniejącymi i projektowanymi urządzeniami infrastruktury technicznej dokonać uzgodnień z:

-Telekomunikacją Polską S.A.

-Zakładem Gazowniczym w Zgorzelcu

-Telefonią Lokalną S.A. „Dialog”

-Zakładem Energetycznym w Żarach

-Zakładem Usług Komunalnych w Dzietrychowicach i Urzędem Gminy w Żaganiu .

4. Wymagania dotyczące ochrony interesów osób trzecich:

przy projektowaniu i realizacji uwzględnić ochronę interesów osób trzecich, o której mowa w art. 5 ust. 2 ustawy Prawo Budowlane. W razie konieczności wejścia z robotami na teren działek przyległych do drogi uzyskać zgodę ich właścicieli.

Linie rozgraniczające teren inwestycji oraz oznaczenia graficzne przedstawiono na mapie stanowiącej załącznik do niniejszej decyzji.

Niniejsza decyzja jest ważna do dnia **31.12.2001r.**

Decyzja niniejsza nie rodzi praw do terenu oraz nie narusza prawa własności uprawnień osób trzecich.

Wnioskodawcy, który nie uzyskał prawa do terenu nie przysługuje roszczenie o zwrot nakładów poniesionych w związku z otrzymaną decyzją ustalającą warunki zabudowy i zagospodarowania terenu.

Od niniejszej decyzji służy prawo wniesienia odwołania do Samorządowego Kolegium Odwoławczego w Zielonej Górze za moim pośrednictwem w terminie 14 dni od daty jej otrzymania.

Niniejsza decyzja zwolniona jest od opłaty skarbowej na podstawie Ustawy z dnia 9.09.00r. o opłacie skarbowej /Dz.U.Nr 86, poz. 960/

z up. 110  
mgr Danuta Górecka  
5 10 2001

Otrzymują:

1. Starostwo Powiatowe w Żaganiu
2. a / a



**Starostwo Powiatowe  
w Żaganiu  
Wydział Geodezji Kartografii  
Katastru i Nieruchomości  
Zespół Uzgadniania  
Dokumentacji Projektowej**

**PROTOKÓŁ NR ZUD/ 113/2001**

uzgodnienia dokumentacji projektowej.

Przedmiot uzgodnienia: **modernizacja drogi powiatowej nr 49569  
od km 0+091,50 do km 4+225 w Bożnowie**

dla: **Przedsiębiorstwo Produkcyjno-Usługowe  
"DROBUD"**

Adres: **Osadnicza 2c 65-950 Zielona Góra**

na zlecenie z dnia: **2001.06.05** znak:

Data wpływu zlecenia do Zespołu: **2001.06.06**

Zespół Uzgadniania Dokumentacji Projektowej

stwierdza **uzgodnienie** lokalizacji obiektu położonego:

**Bożnów, ul. WPISAC Gmina:Żagań**

Uwagi i zalecenia:

1. Podstawa prawna uzgodnienia: Ustawa z dnia 17 maja 1989 roku Prawo Geodezyjne i Kartograficzne art. 27 ust. 2 pkt. 1, art. 28 ust. 1 (DZ.U nr 100 z 2000 r poz. 1086, tekst jednolity), Rozporządzenie Ministra Rozwoju Regionalnego i Budownictwa z dnia 2 kwietnia 2001 roku w sprawie geodezyjnej ewidencji sieci uzbrojenia terenu oraz zespołów uzgadniania dokumentacji projektowej ( DZ.U. z 2001 r, Nr 38, poz. 455).
2. Uzgodnienie jest ważne przez okres 3 lat od daty wydania opinii.
3. Uzgodnienie traci ważność gdy:
  - 3.1 decyzja o warunkach zabudowy i zagospodarowania terenu lub o pozwoleniu na budowę została zmieniona lub uchylona.
  - 3.2 inwestor nie uzyskał zgody na przedłużenie okresu ważności opinii.
4. Zmiany w stosunku do uzgodnionej dokumentacji wymagają dodatkowych uzgodnień w ZUDP.
5. Uzgodniony obiekt budowlany należy zlecić do wytyczenia i pomiaru powykonawczego uprawnionej jednostce wykonawstwa geodezyjnego, a znajdujące się na jego obszarze znaki geodezyjne chronić przed zniszczeniem.
6. Integralną częścią kartograficzną niniejszego protokołu są plansze projektu opatrzone klauzulą uzgodnienia.
7. - Prace w rejonie zbliżeń i skrzyżowań z istniejącą siecią uzbrojenia

- terenu należy prowadzić ręcznie.
- O terminie ich rozpoczęcia bezwzględnie powiadomić użytkowników tych sieci z którymi występują kolizje.
  - W przypadku natrafienia na przewody lub urządzenia sieci uzbrojenia terenu nie naniesione na podkładzie mapowym należy zawiadomić natychmiast właściwą jednostkę branżową.
  - Inwestor ponosi odpowiedzialność karną i materialną za spowodowanie uszkodzeń w sieci uzbrojenia terenu w czasie wykonywania robót oraz za uszkodzenia i szkody, które w przyszłości mogłyby powstać na skutek prowadzonych prac.
  - Dla kabli energetycznych nie będących w gestii ZZE w Zielonej Górze uzyskać uzgodnienie właściwego gestora.

#### PRZEKAZUJEMY STANOWISKO JEDNOSTEK BRANŻOWYCH

1. Urząd Gminy w Żaganiu - uzgodniono z uwagami zawartymi w decyzji o warunkach zabudowy.
2. TP S.A. Zakład Telekomunikacji w Zielonej Górze - uzgodniam z uwagami zawartymi w piśmie TB-Żg/23/01.
3. Zielonogórskie Zakłady Energetyczne S.A w Zielonej Górze - uwagi do uzgodnienia zawarte w piśmie TE/AS/347/A/2001.
4. Zakład Gazowniczy w Zgorzelcu - Zakład Gazowniczy z Zgorzelcu w obrębie opracowania nie posiada czynnej sieci gazowej do 0,4 MPa.
5. Ośrodek Sieci Dalekosiężnej w Poznaniu - należy dokonać uzgodnienia branżowego TP S.A OSD Poznań - uzyskano uzgodnienie SMP/T-6111/593/2001 z 17.08.2001r ( w granicach opracowania OSD nie posiada urządzeń podziemnych).
6. Telefonia Lokalna S.A Region Zielona Góra - bez uwag.
7. Powiatowy Zarząd Dróg w Żaganiu - ---.
8. Zakład Usług Komunalnych w Dzietrychowicach - uzgodniono wg treści zawartej na mapie dla odcinka 2 drogi.
9. GDDP Biuro w Zielonej Górze - nie dotyczy w zakresie od km 0+091,50 do km 4+225 drogi powiatowej.
10. PGN i G Regionalny Oddział Przesyłu Wrocław - uzgodniono pozytywnie z uwagami zawartymi w piśmie TR-3/UO/135-2/2001 z dnia 15.05.2001r.

PRZEWODNICZĄCY LESPOLU  
Uzgodnienia Dokumentacji Projektowej

*mgr inż. Anasztazja Irsha*



adres : Zielona Góra ul. Osadnicza 2c  
tel. (068) 326 55 70 tel./fax 32611 62

# PROJEKT BUDOWLANY

**Modernizacja Drogi Powiatowej  
Nr 49569 (od km 0+000 do km 4+480)  
w m. Bożnów k. Żagania**

## UZGODNIENIA

„Przedsiębiorstwo Produkcyjno-Usługowe <b>„DROBUD”</b> 65-950 Zielona Góra ul. Osadnicza 2c <b>Biuro Projektów i Nadzoru</b>					
Obiekt: <b>Modernizacja drogi powiatowej nr 49569 w Bożnowie k. Żagania</b>		Nr umowy <b>PZD 3461/16/2000</b>		Arkusz	
Przedmiot: <b>Projekt budowlany</b>		Uprawnienia		Skala: <b>1:500</b>	
		Specjalność	Numer	Podpis	Data
Projektował	inż. Tadeusz Glapa	konstrukcyjno- inżynierska	71/84/Zg		
Opracował	inż. Paweł Augustyniak				

Telefonia Lokalna S.A. Region Zielona Góra


Uzgodnienie Nr 175/2001

pod względem kolizji z istniejącą i projektowaną siecią „DIALOG”

BEZ UWAG

Z UWAGAMI w piśmie nr \_\_\_\_\_

Uzgodnienie ważne jest 1 rok

Zielona Góra, dnia 23.10.2001 Podpis 

woj. lubuskie  
pow. żagański  
gm. Żagań  
Bożnów

## MAPA SYTUACYJNO-WYSOKOŚCIOWA

do celów projektowych

Skala 1:500 odc. 1 ( 4 )

Niniejszą mapę wykonano na podstawie mapy zasadniczej  
i pomiaru uzupełniającego wykonanego w październiku 2000r.

Nr sekcji m.cpy 441.144.174.183

DZ : 877/2000

KERG : 1692-213/2000

Wykonawca : Kierownik roboty : Sulechów, dn. 18.10.2000r.

SPÓŁNOŚĆ WÓD GOSPODARSTWA  
MIASTECZKO WIERUCHÓWOSC.

**NIWEL**

66-100 Sulechów, Brzezina 9b

tel./fax (068) 585 55 88

NIP 929-143-00-44, Reg. 970645792



przerzywną

27.10.00

1692-213/00

\_\_\_\_\_ zakres opracowania

----- uzgodnienia ZUD nr 449/00  
nr 561/00

Żagań 27.10.00





woj. lubuskie  
pow. żagański  
gm. Żagań  
Bożków

## MAPA SYTUACYJNO-WYSOKOŚCIOWA

do celów projektowych

Skala 1:500 odc. 2 ( 4 )

Niniejszą mapę wykonano na podstawie mapy zasadniczej  
i pomiaru uzupełniającego wykonanego w październiku 2000r.

Nr sekcji mapy 44144.182.184

DZ : 877/2000

KERG : 1692-213/2000

Wykonawca : Kierownik roboty : Sulechów, dn. 18.10.2000r.

BIURO USŁUG GEODEZYJNYCH  
I INŻYNIERYNIERSTWA NIERUCHOMOŚCI

**INTEL**

ul. 10<sup>ta</sup> Sulechów, Brzezie 9b

tel./fax (068) 385 55 88

NIP 929-143-09-44, Reg. 970645792



27.10.00

przetrywają

1692-213/00

zakres opracowania  
uzgodnienia ZUD nr 449/00

Forma 22.10.00

Telefonia Lokalna S.A. Region Zielona Góra

Uzgodnienie Nr 175/2001

pod względem kolizji z istniejącą i projektowaną siecią „DIALOG”

BEZ UWAG

Z UWAGAMI w piśmie nr

Uzgodnienie ważne jest 1 rok

Zielona Góra, data 03.02.2001 Podpis



woj. lubuskie  
pow. żagański  
gm. Żagań  
Bożnów

# MAPA SYTUACYJNO-WYSOKOŚCIOWA

do celów projektowych

Skala 1:500 odc. 3 ( 4 )

Niniejszą mapę wykonano na podstawie mapy zasadniczej  
i pomiaru uzupełniającego wykonanego w październiku 2000r.

Nr sekcji mapy 441/44/41/43/191  
DZ : 877/2000  
KERG : 1692-213/2000

Wykonawca :

Kierownik roboty : Sulechów, dn. 18.10.2000r.

BIURO USŁUG GEODEZYJNYCH  
I WYCENY NIERUCHOMOŚCI

**NIEMEL**

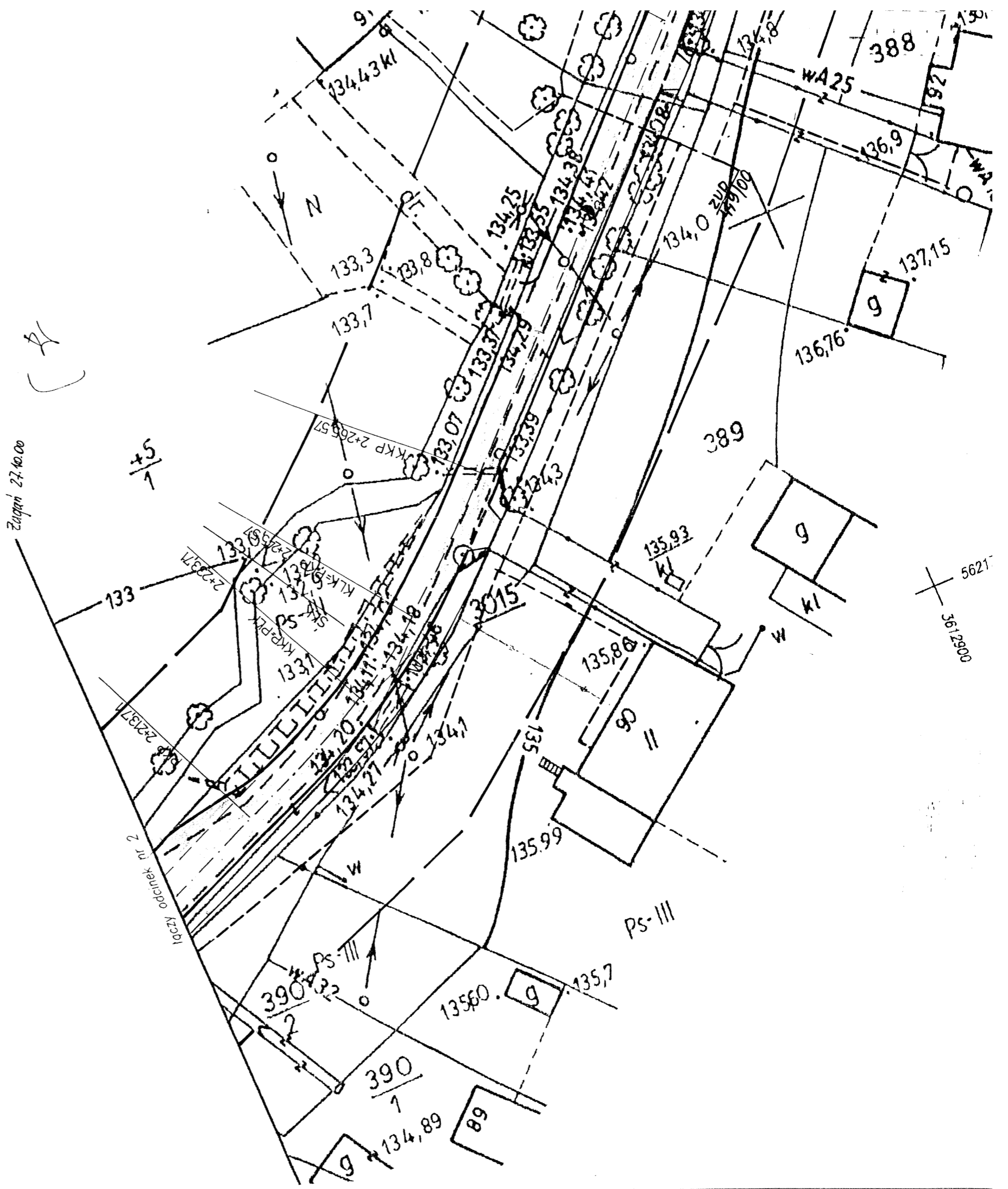
66-100 Sulechów, Brzezie -b  
tel./fax (068) 385 55 55  
E-mail: 929-143-09-44, Reg. ośr. 45792



————— zakres opracowania  
- - - - - uzgodnienia ZUD nr 449/00  
nr 561/00

przeznaczona  
1692-213/00

Zagran 27.10.00



IN  
woj. lubuskie  
pow. żagański  
gm. Żagań  
Bożnów

# MAPA SYTUACYJNO-WYSOKOŚCIOWA

do celów projektowych

Skala 1:500 odc. 4 ( 4 )

Niniejszą mapę wykonano na podstawie mapy zasadniczej  
i pomiaru uzupełniającego wykonanego w październiku 2000r.

Nr sekcji mapy 44144.091.093.141

DZ : 877/2000

KERG : 1692-213/2000

Wykonawca : Kierownik roboty : Sulechów, dn. 18.10.2000r.


BIURO USŁUG GEODEZYJNYCH  
I WYCENY NIERUCHOMOŚCI

**NIWEL**

66-100 Sulechów, Brzeziny 9b

tel./fax (068) 385 55 86

NIP 929-143-09-44. Fax 979645792



Granice wniesiono graficznie z mapy ewidencyjnej w skali 1:5000

\_\_\_\_\_ zakres opracowania

----- uzgodnienia ZUD nr 449/00  
nr 561/00


przeznaczony

27.10.00

1692-213/00

Zapłać 27.10.00



Telefonia Lokalna S.A. Region Zielona Góra
Uzgodnienie Nr. 175/2000
pod względem kolumny z istniejącą i projektowaną siecią „DIALOG”
BEZ UWAG
Z UWAGAMI w piśmie nr _____
Uzgodnienie ważne jest 1 rok
Zielona Góra, dnia 29.03.2001 Podpis 

# TELEKOMUNIKACJA POLSKA S.A.

ODDZIAŁ SYSTEMÓW DOSTĘPOWYCH W ŻAGANIU

ul. A. Mickiewicza 22, 68 - 100 Żagań

tel. 3770250, fax. 3772879



Przedś. Produkcyjno-Handlowe  
"OROBUD"  
65-850 Zielona Góra  
ul. Osadnicza 2c

Wasz znak : ..... z dnia .....

Nasz znak : TB. 29/23/01 z dnia 28.02.2001

Dotyczy : uwagi do uzgodnienia .

Adres uzgodnienia : ul. Bożów gm. Żagań

Dotyczy zadania : Uzgodnienie dokumentacji technicznej na modernizacji drogi powiatowej nr 49569 od km 0+000 do km 4+225

Uzgodnienie jest to pismo i opieczetowane mapy (plany) traktowane łącznie.

Na przedstawionych mapach (planach) wkreślono istniejące i projektowane urządzenia telekomunikacyjne będące w użytkowaniu Telekomunikacji Polskiej S.A. Na podstawie tych map(planów) można zaprojektować i zrealizować zadanie inwestycyjne przy uwzględnieniu niżej wymienionych uwag :

1. Skrzyżowanie i zbliżenia projektowanych urządzeń z naszymi istniejącymi i projektowanymi urządzeniami telekomunikacyjnymi winny być zaprojektowane i wykonane zgodnie z przepisami zawartymi w BN - 73/8984 - 05; BN - 76/8984 - 16 ; PN - 75/E - 05100; PN - 76/E - 05125; BN - 89/8984 - 17/03 i w zarządzeniu Ministra Łączności z dnia 12.09.19997/MP59/97 poz. 567 . Przedłożoną do uzgodnienia wersję należy traktować jako wersję wstępną podlegającą dalszym uzgodnieniom . Plansza koordynacyjna przedłożona na posiedzenie ZUDP powinna zawierać rozwiązania zgodne z wyżej wymienionymi przepisami i będzie zatwierdzana przez naszego pełnomocnika na posiedzeniu ZUDP .
2. O rozpoczęciu robót w pobliżu naszych urządzeń należy powiadomić nas pisemnie ( zawiadomienie można również przesłać faksem) . W czasie robót w pobliżu naszych urządzeń zastrzegamy sobie płatny nadzór . W miejscach kolizji z istniejącą siecią T.P.S.A roboty te należy wykonywać ręcznie bez użycia sprzętu mechanicznego z należytą dbałością .
3. Miejsce kolizji z istniejącą siecią T.P.S.A zgłosić do komisyjnego odbioru przed zasypaniem wykopu z udziałem naszego przedstawiciela .
4. Inwestor ponosi odpowiedzialność karną i materialną wynikającą z Kodeksu Cywilnego , za spowodowanie uszkodzeń telekomunikacyjnych w czasie wykonywania robót oraz za szkody , które w przyszłości mogłyby powstać na skutek przeprowadzonych robót .
5. Ponadto nadmieniam się , że w wyniku różnych robót nawierzchniowych (regulacja szerokości jezdni , chodników itp.) należy liczyć się z odchyleniem na planie .
6. Po natrafieniu w trakcie robót ziemnych na urządzenia telekomunikacyjne nie naniesione na planie należy je zabezpieczyć i powiadomić niżej wymieniony OSD Żagań tel.3777830 .
7. W przypadku konieczności przebudowy lub przemieszczenia urządzeń telekomunikacyjnych , inwestor opracuje dokumentację projektowo – kosztorysową , która winna być uzgodniona i zatwierdzona przez naszą jednostkę oraz zleci wykonanie robót na własny koszt .
- ~~8. Uzgodnienia w zakresie kabli międzymiastowych należy dokonać w T.P.S.A Pion Sieci Dalekosiężnej w Poznaniu - Oddział Utrzymania Linii Kablowych ; 61 - 743 Poznań ul. 23 lutego 26/28 tel. (061)8528440~~
- ~~9. Stwierdzamy , że jest brak niektórych naszych urządzeń na przedłożonych mapach (planach) , należy uaktualnić mapy (tylko w zakresie kolizji z projektowanymi urządzeniami)~~
10. Dodatkowe uwagi  
Poziom istniejących urządzeń T.P.S.A. w pasie drogowym dostosować do projektu tego poziomu modernizacji drogi i do druku

We wszystkich sprawach dotyczących projektowania i realizacji Waszej inwestycji w pobliżu naszych urządzeń należy się kontaktować z T.P.S.A OSD Żagań ul. Mickiewicza 22 ; tel.3776577; 3777830 ; fax 3772879 , a w szczególnie pilnych przypadkach , po godzinie 15 i w dni wolne od pracy należy dzwonić pod numer telefonu 3777714 ; 9224 .

Uzgodnienie jest ważne 1 rok .

W załączeniu przesyła się ..... egzemplarzy opieczetowanych map (planów) przebiegu istniejących i projektowanych urządzeń telekomunikacyjnych o numerze zgodnym ze znakiem pisma .

SP ds. Państwowego Instruktor

Uzgodnienia dokonał :

inż. Andrzej Kotyła

UWAGA:

KABEL ŚWIATŁOWODOWY



TELEKOMUNIKACJA POLSKA S.A.  
BIURO OBSŁUGI KLIENTA w Żaganiu

**UZGODNIONO** pod względem kolizji

Nr ewidencyjny 23/01 data 28-02-2001

~~BEZ UWAG~~ Z UWAGAMI w piśmie TB-79/23/01; więcej

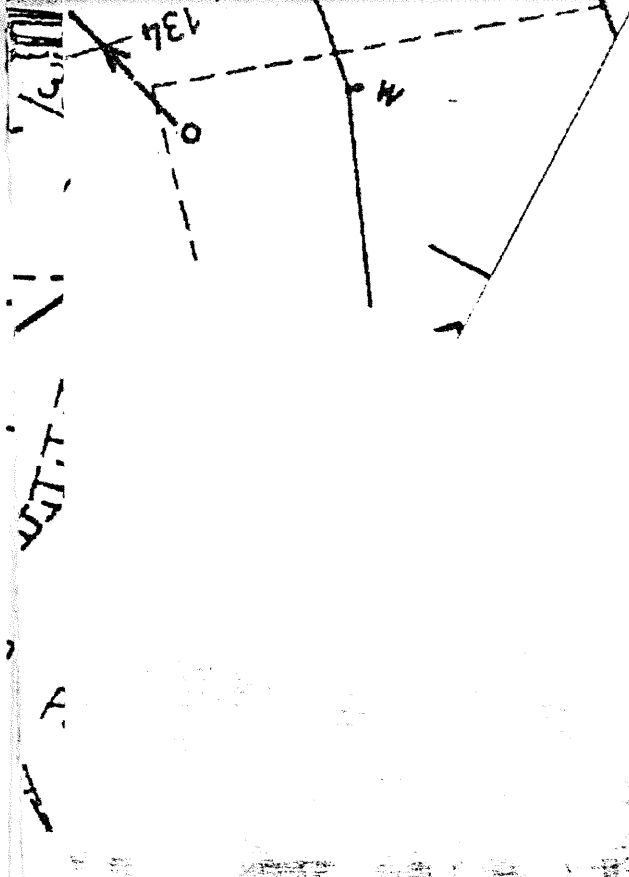
Uzgodnienie ważne do dnia 28-02-2002

uzgadniający ..... kierownik .....

SP ds. Paszportacji  
INSTRUKTOR

inż. Andrzej Kotyła

kabel teletehn.  
kabel telek. ziemny



TELEKOMUNIKACJA POLSKA S.A.  
BIURO OBSŁUGI KLIENTA w Żaganiu

**UZGODNIONO** pod względem kolizji

numeracyjny 23/01 data 28.02.2001

~~BEZ UWAG Z UWAGAMI~~ w piśmie TB: 29/23/01 *iniej*

uzgodnienie ważne do dnia 28-02-2002

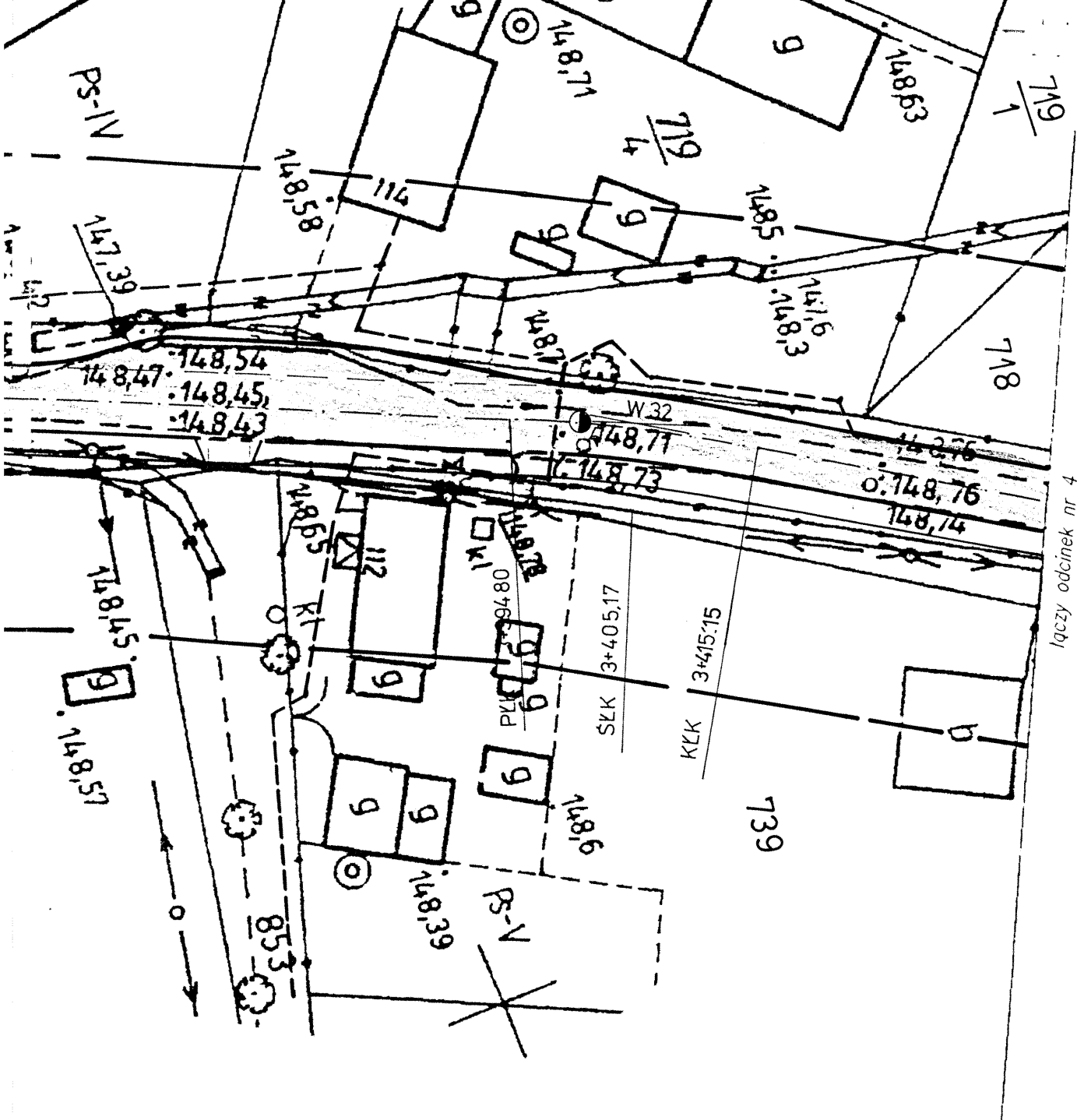
..... kierownik .....

SP ds. Paszportacji  
INSTRUKTOR

*int. Andrzej Kotyrło*

*Kandydacja teleodm.  
kabel telek. niemy*

**UWAGA:  
KABEL ŚWIATŁOWODOWY**



TELEKOMUNIKACJA POLSKA S.A.  
 BIURO OBSŁUGI KLIENTA w Żaganiu

**UZGODNIONO** pod względem kolizji

Nr ewidencyjny 23/01 data 28-02-2001

~~BEZ UWAG~~ Z UWAGAMI w piśmie TB: 29/23/01 i więcej

Uzgodnienie ważne do dnia 28-02-2002

uzgadniający ..... kierownik .....

SP ds. Paszportacji  
 INSTRUKTOR

inż. Andrzej Kotyrło

Kan. Teleadm.

Kolbel telek. iemny



Stacjonarne Pomiarowe w Zaganiu  
 Wydział Geodezji, Kartografii i Mieruchomości  
 W obszarze pomiarowym linii przelazowej  
 dokonano obróbki i wykreślenia mapy zasadniczej.  
 Dokument z pomiarów i wykreślenia do zasobu pom.  
 17 dnictwa 27.10.00 i 17 dnictwa 16.02.2000  
 Nin. mapa może być użyta do celów projekt.  
 Projektowane są: [nieczytelne]  
 Prace pomiarowe do wyk. prac geod.  
 27.10.00

zakres opracowania  
 uzgodnienia ZUD nr 449/00 nr 561/00

GEODETA UPRAWNIONY  
 [Podpis]  
 Inż. Sławomir Matysiak  
 ul. [nieczytelne] 17002  
 66-100 Sulechów, Brzezie 9  
 tel. 0 601 56 24 26

BIURO STUDIÓW GEODEZYJNYCH  
 I WYMIERNY NIERUCHOMOŚCI  
 NIBEI  
 66-100 Sulechów, Brzezie 9B  
 tel. (068) 877 25 59  
 fax (068) 877 25 58  
 NIP 529-343-11-44, REG. 1425645792

Wykonawca : Kierownik roboty : Sulechów, dn. 18.10.2000r.

KERG : 1692-213/2000

DZ : 877/2000

Nr sekcji mapy 4414474.183

Niniejszą mapę wykonano na podstawie mapy zasadniczej i pomiaru uzupełniającego wykonanego w październiku 2000r.

Skala 1:500 odc. ( 4 )

do celów projektowych

MAPA SYTUACYJNO-WYSOKOŚCIOWA

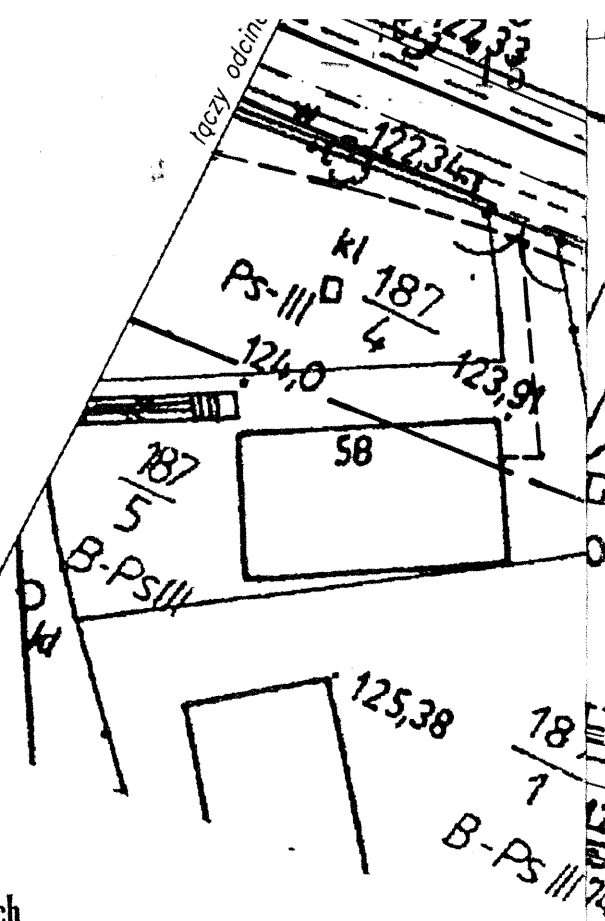
woj. lubuskie  
 pow. żagański  
 gm. Żagań  
 Bożnów

KIEROWNIK  
 Zakładu Usług Komunalnych  
 w Dzieżyczkowicach  
 mgr Stanisław Martyniak

19.03.2000r

[Podpis]

Zakład Usług Komunalnych  
 w DZIEŻYCZKOWICACH  
 tel. (068) 877 25 59  
 D. 117-7-7-CHOWICE  
 8-112  
 B.Z. SA. 0/7.65M 11201828-1485-139-3000



Zakład Usług Komunalnych  
 w DZIETRZYCHOWICACH  
 tel. (058) 877 25 59  
 1692-28100 DZIETRZYCHOWICE  
 Działka C. Z. G. 110010.0-1.05-139-0000

100r.

przerwywanie

1692-28100

2.00

*Uzgodnowo z uwagi:*

*- za montażem skrynek zewnętrznych  
 na jezdni i dostawku zabezpieczenia  
 pokrycia miedzianych przed uszkodzeniem  
 przyjeździe do studni wodnej.*

KIEROWNIK  
 Zakładu Usług Komunalnych  
 w Dzierzychowicach

19.03.2001. mgr Stanisław Martyniak



Zakład Usług Komunalnych  
w DZIETRZYCHOWICACH  
tel. (068) 377 25 59  
68-112 DZIETRZYCHOWICE  
B.Z. s.a. O/Z.G.N 11201908-1185-139-3000

*Możadnow bez uszy.*

KIEROWNIK  
Zakładu Usług Komunalnych  
w Dzierzychowicach

*19.03.2004.*

*[Signature]*  
mgr Stanisław Martyniak

*przesyła*

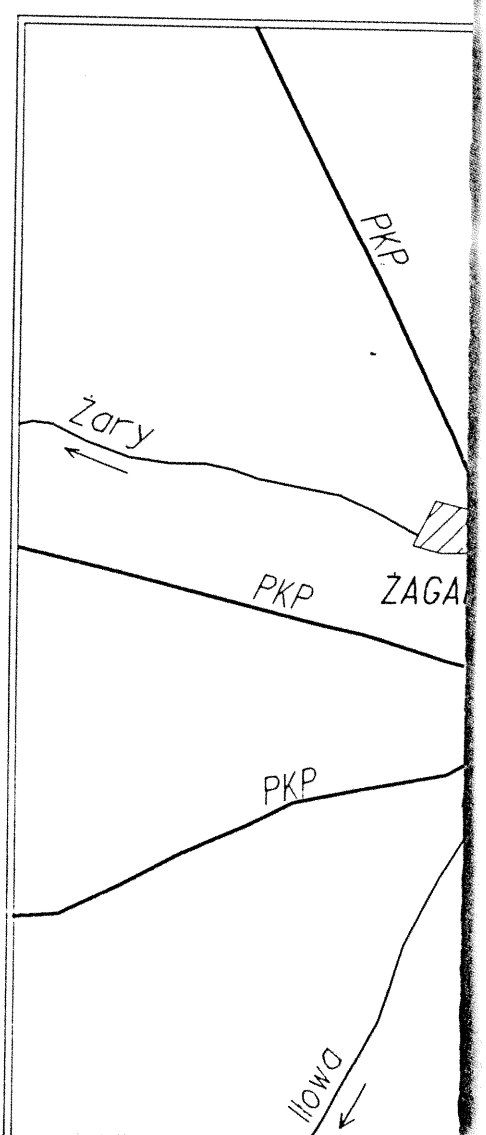
1692-2B/00

*[Signature]*

Zakład Usług Komunalnych  
w DZIETRZYCHOWICACH  
tel. (068) 377 25 59  
-112 DZIETRZYCHOWICE  
s.a. O/Ż S.N. 11261939-1185-199-3000

*Wyprzedmiono jech  
dla edwimbe d.*

*19.03.2001* KIEROWNIK  
Zakładu Usług Komunalnych  
w Dietrzychowicach  
*[Signature]*  
mgr Stanisław Martyniak



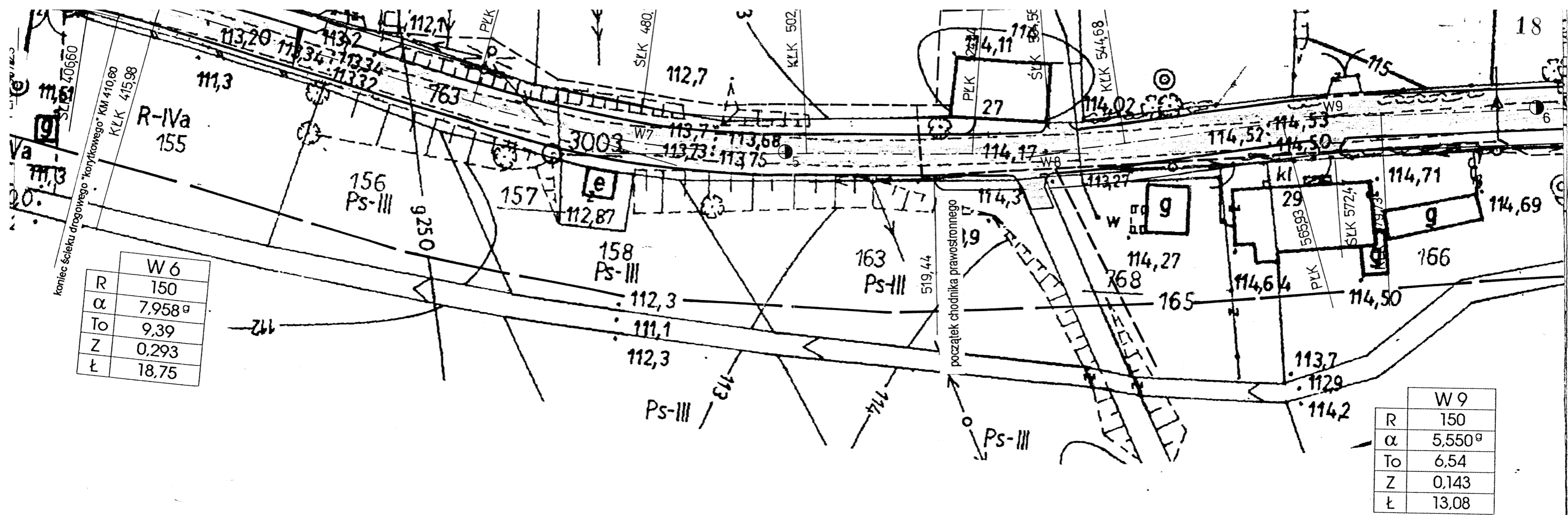
*przerzucona*  
1692-213/00

7 2.00

27.10.00

*[Handwritten mark]*

*→ 1/5*



1. Na terenie objętem niniejszym opracowaniem Zakład Geodezyjny w Zgornem, nie posiada uprawnień do wyznaczenia osi drogi.
2. W zakresie niniejszego opracowania (Mapa 441.144.174.183 odz. 1) z mapy nie wynika, że osi drogi Du 250 o cięciu jezycem 44 MPa zamierzonej kolonii żółtej, który podlega urzędniczo w Regionalnym Oddziale Przewodów we Wrocławiu ul. Garowa w. 3

05.03.2001

Kierownik  
inż. K. Kyston

woj. lubuskie  
pow. żagański  
gm. Żagań  
Bożnów

## MAPA SYTUACYJNO-WYSOKOŚCIOWA

do celów projektowych

Skala 1:500 odc. 2 ( 4 )

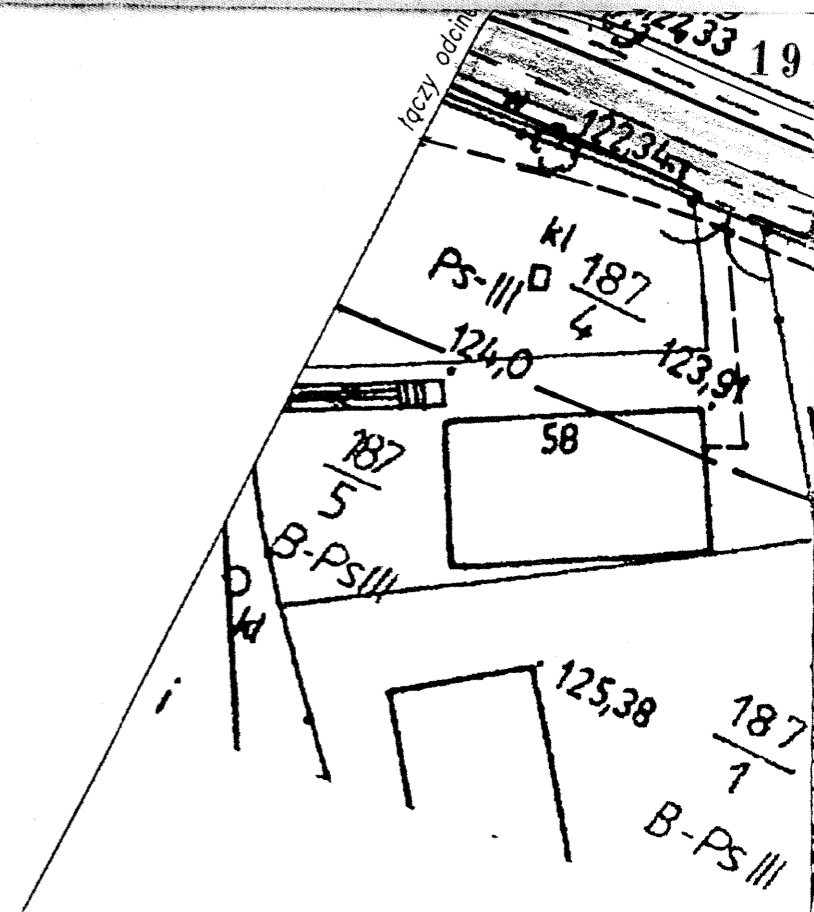
Niniejszą mapę wykonano na podstawie mapy zasadniczej  
i pomiaru uzupełniającego wykonanego w październiku 2000r.

Nr sekcji mapy 441/44/182,184

DZ : 877/2000

KERG : 1692-213/2000

Wykonawca : Kierownik roboty : Sulechów, dn. 18.10.2000r.



BIURO USŁUG GEODEZYJNYCH  
I WYCENY NIERUCHOMOŚCI  
**"NIWEL"**  
103 Sulechów, Brzezie 9b  
tel./fax (068) 385 55 88  
NIP 929-143-09-44, Reg. 970645792

REGISTRA PRACOWNIKÓW  
Zawód: inżynier geodeta  
Data: 27.10.00  
Miejsce: Żagań

przerzywaną  
1692-213/00

27.10.00

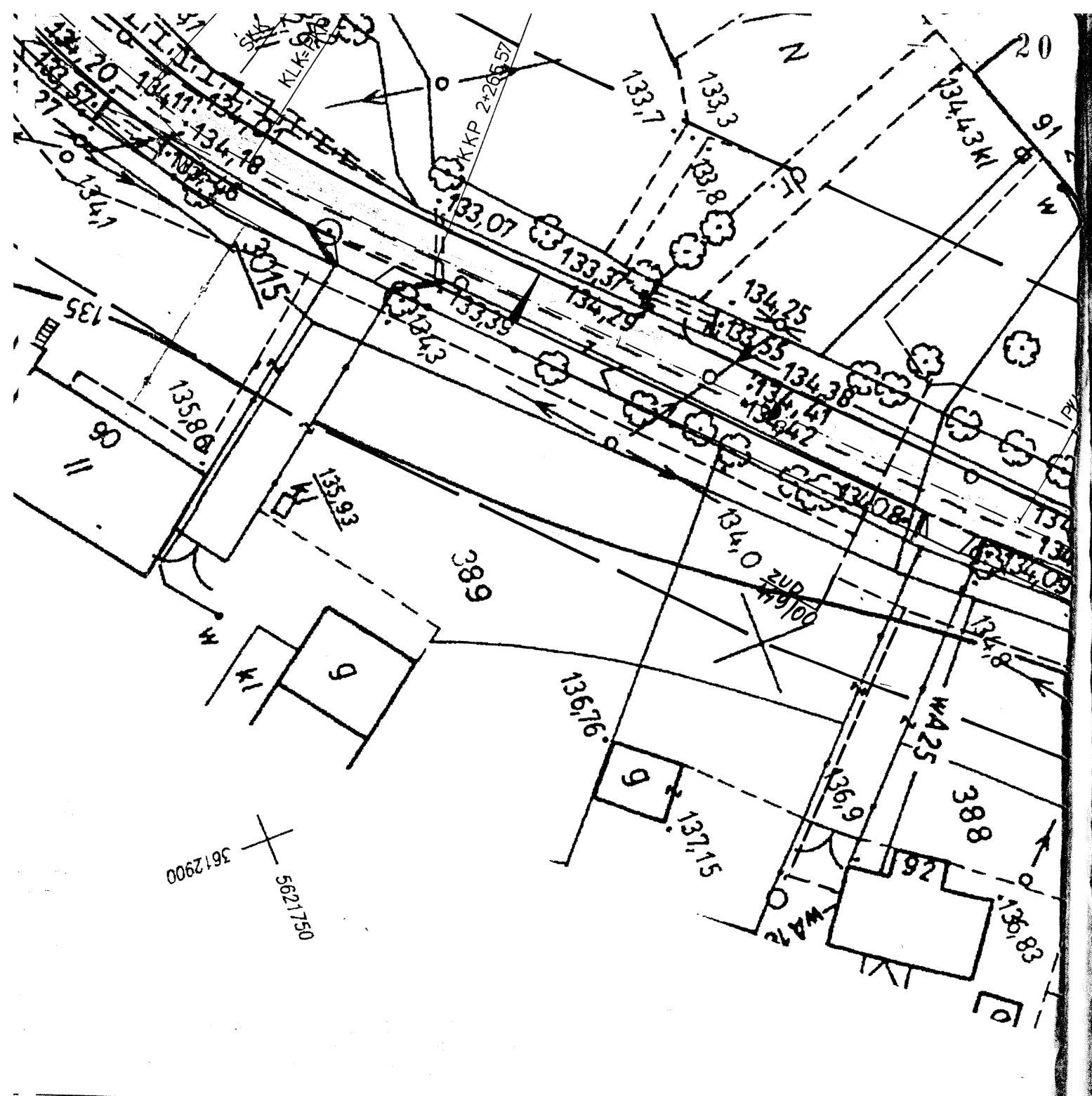
Żagań 27.10.00

————— zakres opracowania  
- - - - - uzgodnienia ZUD nr 449/00  
nr 561/00

Na terenie objętym niniejszym opracowaniem  
Mapa 441.144.182.184 odc. 2 Zakład Garowniowy  
w Żaganiu nie posiada czynnej sieci gasowej  
do O.G.M.P.

05.03.2001

**Kierownik**  
inż. Kazimierz Krzyżosiński



Na terenie objętej niniejszym opracowaniem  
 Mapa 441.144.141.143 odc. 3 Zakład Garowniery  
 w Łomeliu nie posiada cymnej sieci gazowej  
 do 0,4 MPa

05.03.2001

**Kierownik**

inż. Kazimierz Krystoń

woj. lubuskie  
pow. żagański  
gm. Żagań  
Bożnów

## MAPA SYTUACYJNO-WYSOKOŚCIOWA

do celów projektowych

Skala 1:500 odc. 4 ( 4 )

Niniejszą mapę wykonano na podstawie mapy zasadniczej  
i pomiaru uzupełniającego wykonanego w październiku 2000r.

Nr sekcji mapy 441.144.091,093,141

DZ : 877/2000

KERG : 1692-213/2000

Wykonawca : Kierownik roboty : Sulechów, dn. 18.10.2000r.

BIURO USŁUG GEODEZYJNYCH  
I WYCENY NIERUCHOMOŚCI

**"NIWEL"**

oś. 100 Sulechów, Brzoza 9b

tel./fax (068) 380 55 8\*

NIP 929-143-09-44, KRS 079645742

Granice wniesiono graficznie z mapy ewidencyjnej w skali 1:5000

————— zakres opracowania

----- uzgodnienia ZUD nr 449/00  
nr 561/00

Na terenie objętym niniejszym opracowaniem  
Mapa 441.144.091.093 odc 4 Zakład Garownicy  
w Legionowie nie posiada czynnej linii garowej  
do 0,4 MPa

05.03.2001

**Kierownik**

inż. Krzysztof Krzyszoń



Du  
06  
T. Karwicz  
Allego



PGNiG SA  
w Warszawie

Regionalny Oddział Przesyłu  
we Wrocławiu

22

Wasz znak : pismo z dnia 17.04.2001  
Nasz znak : TR-3/UO/135-2/2001

Wrocław, dnia 15.05.2001r.

P.P.U. „DROBUD” Zielona Góra  
Wpłynęło dn. 18.05.01  
Nr 731 Podpis

Przedsiębiorstwo Produkcyjno-Usługowe  
„DROBUD”  
65-950 Zielona Góra  
ul. Osadnicza 2c

**dotyczy : skrzyżowania gazociągu wysokiego ciśnienia z modernizowaną  
drogą powiatową nr 49569 w miejscowości Bożnów k. Żagania**

Informujemy, że w rejonie opracowania występuje gazociąg wysokiego ciśnienia Dn250, Pn=6,3MPa.

Projektowaną modernizację drogi powiatowej w zakresie przedstawionym na dołączonym do planu sytuacyjnego w skali 1:1000 profilu poprzecznym drogi powiatowej nr 49569 w miejscowości Bożnów k/Żagania opiniujemy pozytywnie.

Ze względu na projektowane prace, przed rozpoczęciem robót w pobliżu gazociągu wymagamy powiadomienia pisemnego ( z co najmniej dwutygodniowym wyprzedzeniem ) Regionalnego Oddziału Przesyłu we Wrocławiu, ul. Gazowa 3, 50-513 Wrocław.

W celu zapewnienia nadzoru nad robotami w obrębie czynnego gazociągu wysokiego ciśnienia należy przed przystąpieniem do prac przesłać zlecenie do Działu Rozwoju Sieci z podaniem:

- numeru uzgodnienia
- telefaxu, telefonu, nazwiska osoby odpowiedzialnej za wykonanie prac z ramienia wykonawcy
- terminu rozpoczęcia prac
- numeru konta bankowego
- oświadczenia płatnika podatku VAT

Uzgodnienie stanowi całość z uzgodnieniem dokonanym na planie sytuacyjnym w skali 1:1000 oraz profilu poprzecznym modernizowanej drogi.

Uzgodnienie traci ważność 15.05.2003r.

Otrzymują:

1. Adresat + załączniki
2. SZ+załączniki
3. SSZ+załączniki , p. Czajkowski
4. TR-3 a/a

Z up. Z-ty Dyrektora  
ds. Technicznych  
Kierownik Działu Rozwoju Sieci  
mgr inż. Beata Potyrała

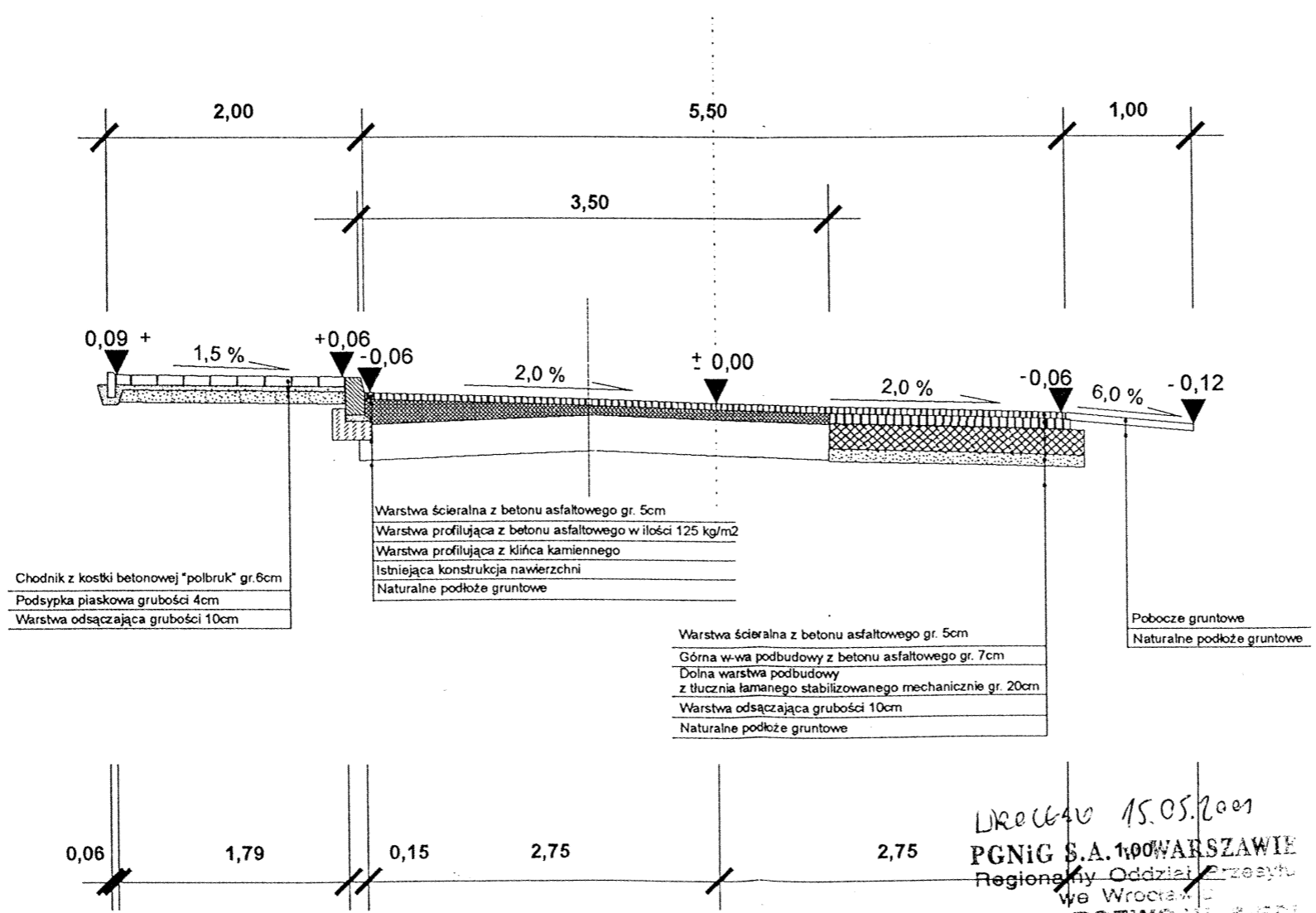
50-513 Wrocław  
ul. Gazowa 3  
tel. 071/36 49 505  
fax 071/36 49 507

REGON: 012216736-00460, NIP: 525-00-08-028  
RHB: 48382  
BRE Bank SA Oddział Wrocław  
Konto bankowe: 11401140-00-540076-PLN CURR 01-57

# PRZEKRÓJ NORMALNY

Skala 1 : 50

- km 0+000,00 - 0+211,00
- km 0+262,50 - 0+377,48
- km 0+410,60 - 0+519,44
- km 0+817,50 - 0+977,48
- km 1+687,50 - 1+924,50




Chodnik z kostki betonowej "polbruk" gr. 6cm  
 Podsypka piaskowa grubości 4cm  
 Warstwa odsączająca grubości 10cm

Warstwa ścieralna z betonu asfaltowego gr. 5cm  
 Warstwa profilująca z betonu asfaltowego w ilości 125 kg/m<sup>2</sup>  
 Warstwa profilująca z kłosa kamiennego  
 Istniejąca konstrukcja nawierzchni  
 Naturalne podłoże gruntowe

Warstwa ścieralna z betonu asfaltowego gr. 5cm  
 Górna w-wa podbudowy z betonu asfaltowego gr. 7cm  
 Dolna warstwa podbudowy z tłuczni łamanego stabilizowanego mechanicznie gr. 20cm  
 Warstwa odsączająca grubości 10cm  
 Naturalne podłoże gruntowe

Pobocze gruntowe  
 Naturalne podłoże gruntowe



*Wniosek 15.05.2001*  
 PGNiG S.A. 100 WARSZAWIE  
 Regionalny Oddział Zarządu  
 we Wrocławiu  
 DZIAŁ ROZWOJU SYBIDI  
 ul. Gazowa 3, 50-513 Wrocław  
 OPINIUG47 P41770WIG  
 (PST) PISMO TR-31/06/135-2/2004

**PRACOWNIK**  
 ds. uzgadniania dokumentacji  
*mgr inż. Przemysław Żywiec*

„Przedsiębiorstwo Produkcyjno-Usługowe „DROBUD” 65-950 Zielona Góra ul. Osadnicza 2c Biuro Projektów i Nadzoru			
Obiekt: Modernizacja drogi powiatowej nr 49569 w Bożnowie k. Żagania		Nr umowy PZD 3461/16/2000	Arkusze
Przedmiot: Przekrój normalny		Uprawnienia	
Projektował	inż. Tadeusz Głapa	Specjalność konstrukcyjno-inżynierska	Numer 71/84/Zg
Opracował	inż. Paweł Augustyniak	Podpis	Data



ZIELONOGÓRSKIE ZAKŁADY ENERGETYCZNE  
SPÓŁKA AKCYJNA  
REJON ENERGETYCZNY ŻARY

Przedsiębiorstwo Produkcyjno – Usługowe

„DROBUD”

ul. Osadnicza 2c  
65-950 Zielona Góra

Wasz znak :  
Nasz znak : TE/AS/347/A/2001

z dnia. 05.02.2001r.  
z dnia. 2001-05-04.

**Dotyczy: Uzgodnienia projektowanej modernizacji drogi powiatowej w m. Boznów.**

1. Roboty ziemne w pobliżu urządzeń energetycznych należy wykonać ręcznie bez użycia sprzętu mechanicznego .
2. W przypadku natrafienia na urządzenie energetyczne podziemne nie naniesione na planie, inwestor lub wykonawca zobowiązany jest zawiadomić o tym natychmiast ZZE S.A. Zielona Góra - Rejon Żary .
3. **Skrzyżowanie i zbliżenie projektowanych urządzeń z istniejącymi urządzeniami energetycznymi podziemnymi, muszą być wykonane zgodnie z normą PN-76/E -05125 zachować wymagane odległości pionowe i poziome ,a w razie konieczności rury osłonowe .**

**Uzgodniono z uwaga:**

**Projektowaną modernizację drogi uzgadniamy pod warunkiem realizacji wydanych Warunków Przebudowy kolidujących linii energetycznych WK nr 3/RE-V/2001 z dnia 26 marzec 2001r.**

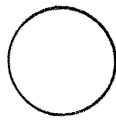
3. Inwestor i wykonawca ponosi odpowiedzialność karną i materialną za spowodowanie uszkodzeń urządzeń energetycznych w czasie wykonywania robót oraz za uszkodzenia i szkody ,które by w przyszłości powstać mogły na skutek prowadzonych robót .
4. W przypadku konieczności przebudowy urządzeń energetycznych ,inwestor opracuje dokumentację projektowo-kosztorysową, która podlega uzgodnieniu z RE-Żary i wykona prace związane z przebudową własnym kosztem i staraniem.
5. Ponadto nadmienia się, że w wyniku różnych robót nawierzchniowych jak regulacja szerokości i poziomu jezdni, chodników itp.-należy się liczyć z odchyleniami na planie.
7. O rozpoczęciu robót powiadomić RE- Żary.
8. Sposób rozwiązania kolizji z siecią energetyczną podlega sprawdzeniu przed zasypaniem przez RE- Żary.
9. W czasie robót w pobliżu istniejącego uzbrojenia energetycznego, RE- Żary zastrzega sobie płatny nadzór techniczny i oczekuje zlecenia z podaniem warunków płatności
10. Dokumentację należy przedstawić do uzgodnienia pod wzgl. proj.sieci.energetycznej WN i SN w ZZE S.A. Zielona Góra.
11. Uzgodnienie ważne jest 1/jeden/ rok  
Istnieje pod numerem ewidencyjnym nr **184/2001** z dnia **2001-05-04..**  
Uzgodniła: A.Szymański.

Sprawdził :

Z-ca kierownika Wydziału  
Kolejowy  
inż. Szymański

Zatwierdził:

Zielonogorskie Zakłady Energetyczne S.A.  
w Zielonej Górze - REJON ŻARY  
KIEROWNIK REJONU  
inż. Marian Knappe



- isl. stopy energet. linii napow. 0,4kV

Dot. modernizacji obwodu

Uzgodnienie branży elektroenergetycznej Nr 184/2001  
 W ZSE SA Rejon Energetyczny Zary dokonano uzgodnienia w  
 zakresie sieci projektowanej nn oraz istniejącej SN i nr  
 zgodnie ze stanem na dzień 09.05.2001  
 z następującymi uwagami: bez uwag

Uzgodnienie ważne jest 1 rok.

**Uwagi do uzgodnienia zawarte**

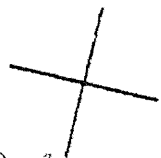
**w piśmie TEL/NS/357/11/2001**

**z dnia 09.05.2001**

**SAMODZIELNY REFERENT  
 DS. URZĄDZEŃ SIECIOWYCH**

Arkadiusz Szymański

Prace ziemne w pobliżu urządzeń  
 energetycznych należy wykonywać  
 bez użycia sprzętu mechanicznego.  
 Prace ziemne należy wykonywać  
 przy użyciu sprzętu ręcznego.



*Dot. wykonania drogi*  
 Uzgodnienie branży elektroenergetycznej Nr 187/2001  
 W ZZE SA Rejon Energetyczny Żary dokonano uzgodnienia w  
 zakresie sieci projektowanej nn oraz istniejącej SN i nn  
 zgodnie ze stanem na dzień 04.05.2001  
 z następującymi uwagami: bez uwag

Uzgodnienie ważne jest 1 rok.  
**Uwagi do uzgodnienia zawarte**  
 w piśmie TE/PS/347/A/2001  
 z dnia 04.05.2001

**SAMODZIELNY REFERENT  
 DS. URZĄDZEN SIECIOWYCH**  
 Arkadiusz Szymański

Prace ziemne w pobliżu urządzeń energetycznych należy wykonywać bez użycia sprzętu mechanicznego. Prace ziemne należy wykonywać przy użyciu sprzętu ręcznego.

*przelegnany*

1692-2B/00

X	19,97
Y	0,74
To	23,67
Z	1,21
Ł	7,09

○ - ist. stopy linii napow. energet. 0,4 kV

*Del. modernizacji obwodu*

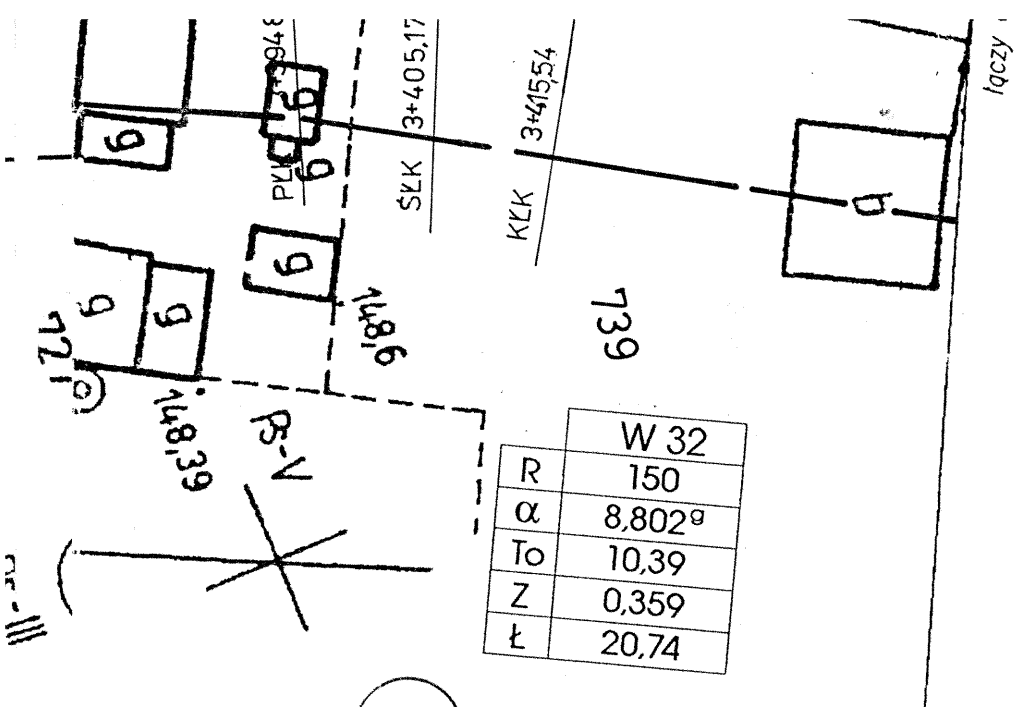
Uzgodnienie brzozy elektroenergetycznej Nr *185/2001*  
 W ZSE SA Rejon Energetyczny Zary dokonano uzgodnienia w  
 zakresie sieci projektowanej nn oraz istniejącej SN i nr  
 zgodnie ze stanem na dzień *04.05.2001*  
 z następującymi uwagami: ~~bez uwag~~

Uzgodnienie ważne jest 1 rok.

**Uwagi do uzgodnienia zawarte**  
 w piśmie *TE/185/357/A/2001*  
 z dnia *04.05.2001*

**URZĄDZENIE SIECIOWYCH**  
*Arbaciusz Szymański*

Prace ziemne w pobliżu urządzeń energetycznych należy wykonywać bez użycia sprzętu mechanicznego. Prace ziemne należy wykonywać przy użyciu sprzętu ręcznego.



- ist. słupy linii energet. napowietrznej 0,4 kV  
 PoS. modernizacji drogi

Uzgodnienie branży elektroenergetycznej Nr. 187/2001  
 W ZZE SA Rejon Energetyczny Żary dokonano uzgodnienia w  
 zakresie sieci projektowanej nr oraz istniejącej SN i nr  
 zgodnie ze stanem na dzień 09.05.2001  
 z następującymi uwagami: bez uwag  
 Uzgodnienie ważne jest 1 rok.

**Uwagi do uzgodnienia zawarte**  
 w piśmie TELAS/354/H/A/2001  
 z dnia 09.05.2001

S.A. MUDZIELNY REFERENT  
 OS. URZĄDZEŃ SIĘCIOWYCH  
 Arkadiusz Sermański

Prace ziemne w pobliżu urządzeń energetycznych należy wykonywać bez użycia sprzętu mechanicznego. Prace ziemne należy wykonywać przy użyciu sprzętu ręcznego.



URZĄD GMINY ŻAGAŃ

ul. Armii Krajowej 9

68-100 ŻAGAŃ

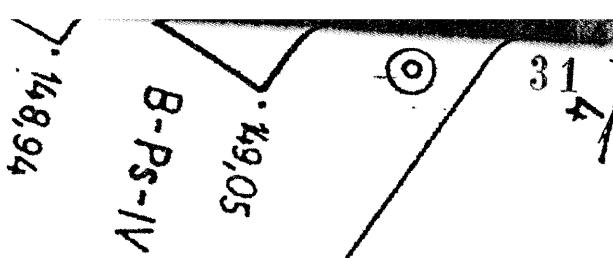
(11)

uzgodnił pod  
warunkiem roznieżnienia  
odprowadzenia wód z  
wyłotów drenażowych

INSPEKTOR

*[Signature]*  
mgr inż. *[Signature]* Augustynowicz

-	20,00
X	19,98
Y	0,66
To	37,12
Z	3,77
Ł	32,89



W 34	
R	200
$\alpha$	9,990 <sup>g</sup>
To	15,72
Z	0,617
Ł	31,38

URZĄD GMINY ŻAGAŃ  
 ul. Armii Krajowej 9  
 68-100 ŻAGAŃ  
 (11)

uzgodniono pod warunkiem  
 rozwiązania odproszczenia  
 wód z wyłotów drewnianych

INSPEKTOR  
*[Signature]*  
 mgr inż. Grzegorz Augustynowicz

INSPEKTOR

*Gregorz Augustynowicz*  
mgr inż. *Gregorz Augustynowicz*

URZĄD GMINY ŻAGAŃ

ul. Armii Krajowej 9

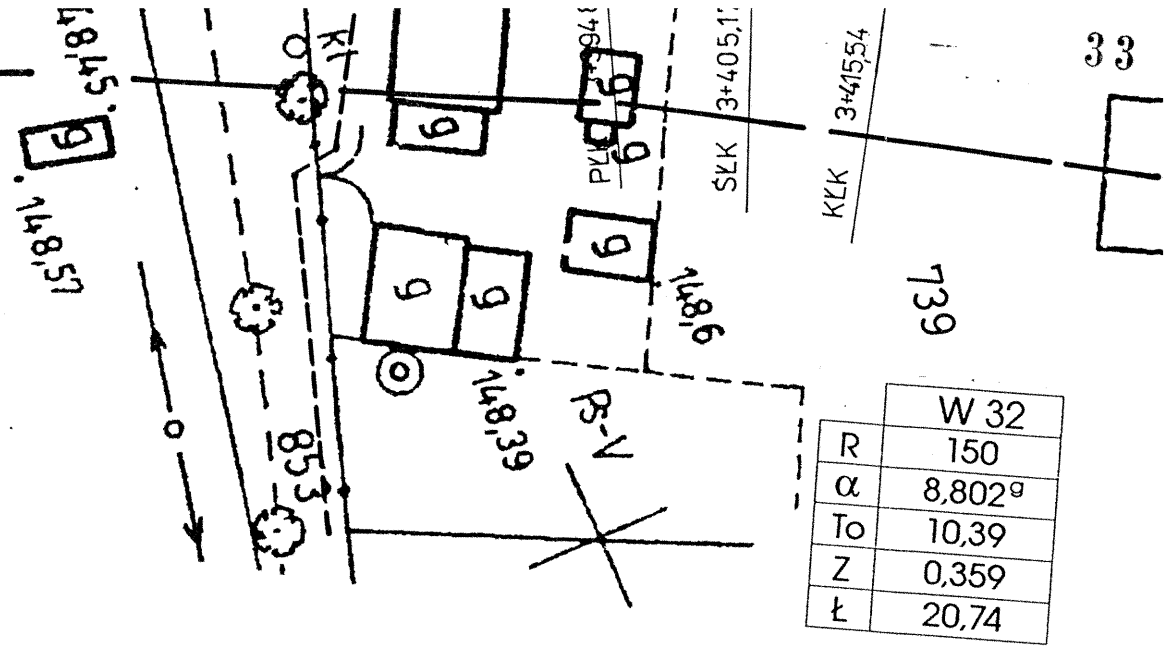
68-100

ŻAGAŃ

(11)

uzgodniono pod warunkiem  
rozwiązania odproadzenia wód  
z wylotów drenarskich

2C



INSPEKTOR

*[Signature]*  
mgr inż. Grzegorz Augustynowicz

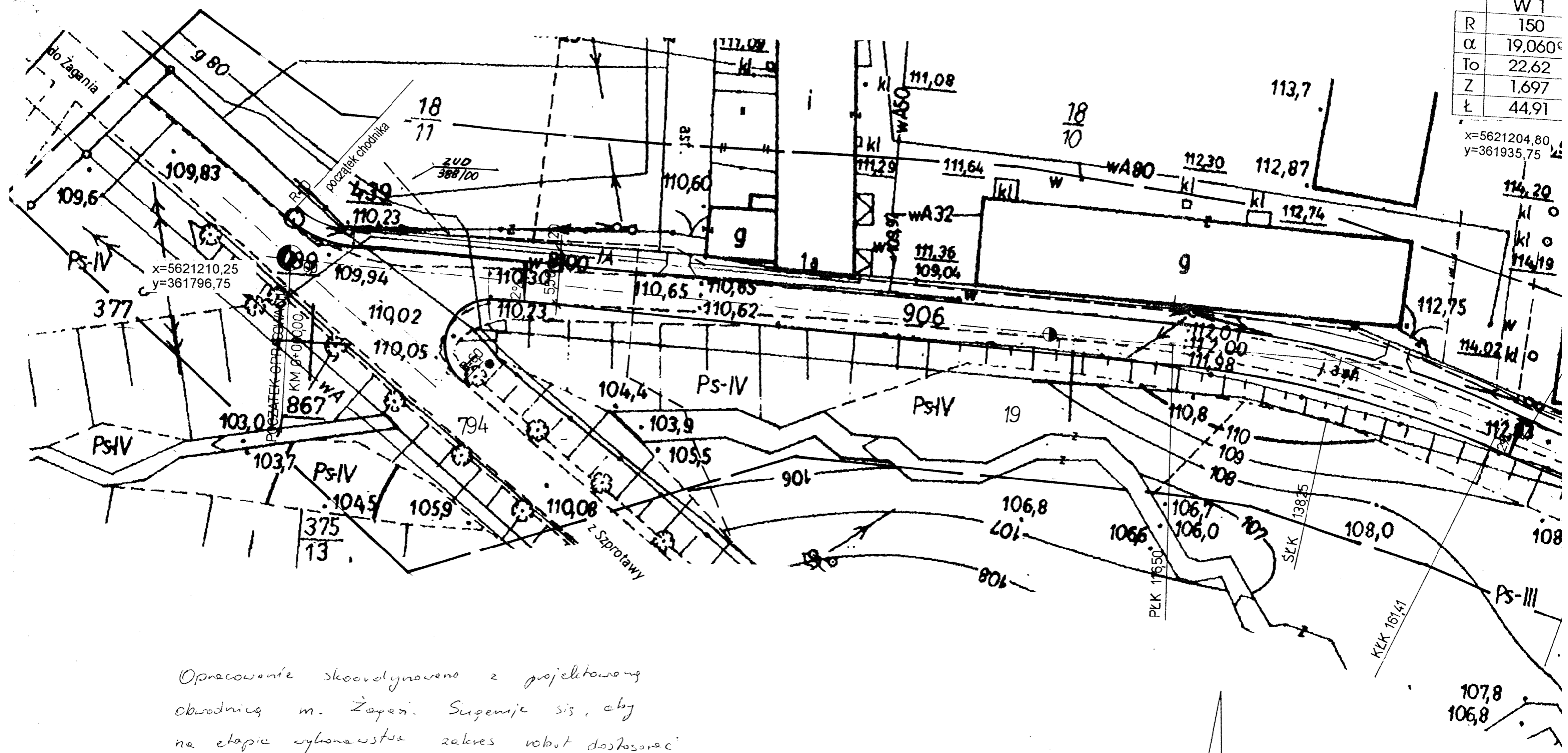
URZĄD GMINY ŻAGAŃ

ul. Armii Krajowej 9  
68-100 ŻAGAŃ  
(11)

uzgodniono pod warunkiem  
rozwiązania odprowadzenia  
wód z wylotów drewnarskich

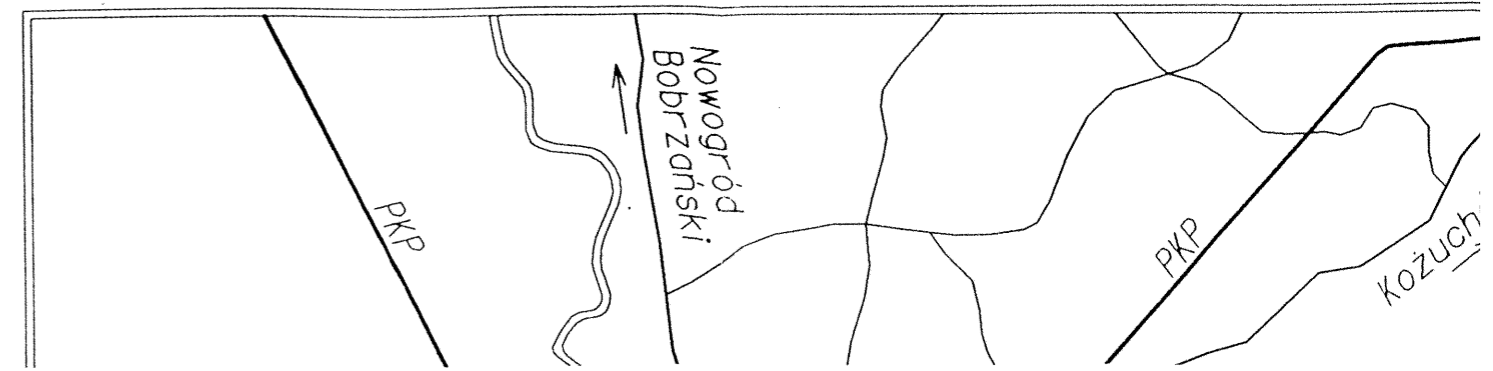
W 1	
R	150
α	19,060°
To	22,62
Z	1,697
Ł	44,91

x=5621204,80  
y=361935,75



Opracowanie skoordynowane z projektowaniem  
obwodnicy m. Żegonia. Sugernie się, aby  
na etapie wykonawstwa zakres robót dostosować  
do rozmiarów przyjętych w projekcie budowy  
obwodnicy Żegonia (opracowanie to przewiduje  
bawien korekt obcyi powiatowej na jej  
początkowym odcinku).

Szkic orientacyjny  
skala 1:100 000



«PROMOST» Sp. z o.o.  
65-552 Zielona Góra, ul. Zachodnia 33/8  
NIP 929-009-43-90  
Adres korespondencyjny  
65-031 Zielona Góra, ul. Chopina 11/13  
tel. 25-42-71 w. 616

2001.09.06  
mgr inż. *[Signature]* RUSNAK  
upr. nr 16/00/20 (w projektowaniu  
bez ograniczeń w specjalności  
konstrukcyjno-budowlanej)

TELEKOMUNIKACJA POLSKA S.A.

P I O N S I E C I  
OŚRODEK SIECI DALEKOSIĘŻNEJ W POZNANIU

DD  
06

Przedsiębiorstwo Produkcyjno -  
Usługowe „DROBUD”  
Biuro Projektów i Nadzoru  
ul. Osadnicza 2c  
65 - 950 Zielona Góra

Wasze pismo z dnia : 17.07.2001 r. Znak: -

Nasz znak : SMP/T - 6111/593/2001

Data : 2001.08.17

Sprawa : uzgodnienia projektu modernizacji drogi powiatowej w m. Bożków k. Żagania .

TP. S.A. Ośrodek Sieci Dalekosiężnej w Poznaniu w załączeniu przesyła plany projektu modernizacji drogi powiatowej nr 49569 od km 0 + 091,50 do km 4 + 225 w miejscowości **Bożków k. Żagania** , woj. lubuskie , gdzie w granicach opracowania **nie posiada** urządzeń podziemnych .

DYREKTOR  
OŚRODKA SIECI DALEKOSIĘŻNEJ  
w Poznaniu  
  
Janusz Zielonka

Załączniki :  
plan sytuacyjny

P.P.U. „DROBUD” Zielona Góra

Wpłynęło dn. 20.08.01

Nr 1183 Podpis

ul.23 Lutego 26  
61-743 Poznań  
tel. (061) 869 89 50  
fax (061) 869 89 51  
REGON 012100784  
NIP 526-02-50-995

# Plan Sytuacyjny

Km 0+000,00 do 1+225,54

SKALA 1:500

„Przedsiębiorstwo Produkcyjno-Usługowe <b>„DROBUD”</b> 65-950 Zielona Góra ul. Osadnicza 2c <b>Biuro Projektów i Nadzoru</b>				
Obiekt: Modernizacja drogi powiatowej nr 49569 w Bożnowie k. Żagania			Nr umowy <b>PZD 3461/16/2000</b>	Arkusz
Przedmiot: Projekt budowlany		Uprawnienia		Skala: 1:500
		Specjalność	Numer	Podpis
Projektował	inż. Tadeusz Głapa	konstrukcyjno- inżynierska	71/84/Zg	
Opracował	inż. Paweł Augustyniak			

TELEKOMUNIKACJA POLSKA S.A.

PIONU SIECI

Ośrodek Sieci Dalekosiężnej  
w Poznaniu

Oddział Utrzymania Lini Kablowych  
61-743 Poznań, ul. 25 Lutego 26, tel. 852-84 40


- na przedstawionym planie
  - na projektowanej i. osie
  - w granicach opracowania
- brak urządzeń, podłączonych naszego  
Ośrodka

Wymaga uzgodnienia z TPS.A. Obszar

Pionu Sieci w

Z. Górn

Data 8.08.2007 Podpis



# Plan Sytuacyjny

Km 2+200,00 do 3+486,50

SKALA 1:500

„Przedsiębiorstwo Produkcyjno-Usługowe <b>„DROBUD”</b> 65-950 Zielona Góra ul. Osadnicza 2c <b>Biuro Projektów i Nadzoru</b>					
Obiekt: Modernizacja drogi powiatowej nr 49569 w Bożnowie k. Żagania			Nr umowy PZD 3461/16/2000	Arkusz	
Przedmiot: Projekt budowlany		Uprawnienia		Skala: 1:500	
		Specjalność	Numer	Podpis	Data
Projektował	inż. Tadeusz Glapa	konstrukcyjno- inżynierska	71/84/Zg		
Opracował	inż. Paweł Augustyniak				

TELEKOMUNIKACJA POLSKA S.A.

TYTUŁ SIECI

Ośrodek Sieci Dalekosiężnej

w Poznaniu

Oddział Utrzymywania Linii Kablowych

61-743 Poznań, ul. 25 Lutego 25, tel. 892-84-40

-- na przedmiotowym planie

-- na projektowanej trasie

-- w granicach opracowania

Brak urządzeń, podziemnych naszego

Obiektu

Wymaga uzgodnienia z TPS.A. Obszar

Plan Sytuacyjny 2. Góra

Data 8.08.2007





# Plan Sytuacyjny

Km 3+486,50 do 4+480,00

SKALA 1:500

„Przedsiębiorstwo Produkcyjno-Usługowe <b>„DROBUD”</b> 65-950 Zielona Góra ul. Osadnicza 2c <b>Biuro Projektów i Nadzoru</b>					
Obiekt: Modernizacja drogi powiatowej nr 49569 w Bożnowie k. Żagania			Nr umowy PZD 3461/16/2000	Arkusz	
Przedmiot: Projekt budowlany		Uprawnienia		Skala: 1:500	
		Specjalność	Numer	Podpis	Data
Projektował	inż. Tadeusz Głapa	konstrukcyjno- inżynierska	71/84/Zg		
Opracował	inż. Paweł Augustyniak				

TELEKOMUNIKACJA POLSKA S.A.

PION SIECI

Ośrodek Sieci Datalogicznej

w. Poznania

Oddział Utrzymywania Linii Kablowych

61-745 Poznań, ul. 23 Lutego 12, tel. 852-84 40

~~na przedmiotowym planie~~

~~na projektowanej trasie~~

~~w granicach opracowania~~

brak urządzeń, podziemnych naszego  
 Ośrodka

Wymaga uzgodnienia z TFS.A. Obszar

Pionu Sieci w Zielona Góra

Data 8.08.2007 Podpis 