

Żagań, 21 luty 2017 r.

STAROSTA ŻAGAŃSKI
ul. Dworcowa 39
68-100 Żagań

TD.7121.1.4.2017.JK

Zarząd Powiatu Żagańskiego
ul. Dworcowa 39
68-100 Żagań

Na podstawie art. 10 ust. 5 ustawy z dnia 20 czerwca 1997 r. – Prawo o ruchu drogowym (t.j. Dz. U. z 2017 r., poz. 128), w związku z § 8 ust. 2 pkt 1 lit. b rozporządzenia Ministra Infrastruktury z dnia 23 września 2003 r. w sprawie szczegółowych warunków zarządzania ruchem na drogach oraz wykonywania nadzoru nad tym zarządzaniem (Dz. U. Nr 177, poz.1729, z późn. zm.), opinią Komendy Powiatowej Policji w Żaganiu Rd-339/17 ZOR-5/17 z dnia 14.02.2017 r. – jako organ zarządzający ruchem na drogach gminnych i powiatowych

zatwierdzam

projekt czasowej organizacji ruchu polegający na wprowadzeniu oznakowania pionowego: A-12b, A-12c, A-14, A-28, B-33 (30 km/h) w ciągu dróg powiatowych: nr 1075F – ul. Śląska i nr 4505F – ul. Buczka w m. Żagań na czas przebudowy chodników i parkingu w ciągu ww. ulic. **Roboty prowadzić zgodnie z zatwierdzonym projektem organizacji ruchu.**

Stosownie do przepisów zawartych w § 12 ust. 1 cytowanego wyżej rozporządzenia, **jednostka wprowadzająca organizację ruchu powiadomi co najmniej 7 dni** przed dniem wprowadzenia organizacji ruchu:

- a.) Starostwo Powiatowe w Żaganiu – organ zarządzający ruchem
- b.) Komendę Powiatową Policji w Żaganiu

1. Zatwierdzona wyżej organizacja ruchu obowiązuje do 30 września 2017 r.
Przewidywany termin wprowadzenia zmiany organizacji ruchu do 1 marca 2017 r.
2. Jeżeli w terminie, co najmniej na 7 dni przed dniem wprowadzenia organizacji ruchu, o którym mowa w pkt 1 zatwierdzonego projektu brak będzie zawiadomienia o wprowadzeniu organizacji ruchu, Starosta Żagański poinformuje zarządcę drogi o utracie ważności zatwierdzonej organizacji ruchu - § 12 ust. 4 ww. rozporządzenia.

W załączeniu zwrot jednego egzemplarza ww. projektu organizacji ruchu.

Z up. STAROSTY
Piotr Kosmański
Kierownik Referatu
Transportu i Drog

Otrzymują:

1. Wnioskodawca
2. Komenda Powiatowa Policji w Żaganiu
ul. Nowogródzka 1, 68-100 Żagań
3. a/a, JK/JK

TD. 7121.1.4.2017. JK

STAROSTWO POWIATOWE W ŻAGANIU

PROJEKT

**CZASOWEJ ORGANIZACJI RUCHU W CIĄGU DROGI
POWIATOWEJ**

1075F ul. Śląska i 4504F ul. Buczka w m. Żagań.

Żagań 2017

SPIS TREŚCI

I. CZĘŚĆ OPISOWA

1. Podstawa opracowania.
2. Uzasadnienie oraz zasady wprowadzenia nowej organizacji ruchu.
3. Termin wprowadzenia nowej stałej organizacji ruchu.
4. Opis projektowanego oznakowania.
5. Opis techniczny.
6. Charakterystyka techniczna drogi i warunków ruchu.
7. Organizacja ruchu drogowego na czas wykonania prac instalacyjnych.
8. Zestawienie instalowanych znaków drogowych.

II. CZĘŚĆ GRAFICZNA

1. Plan orientacyjny drogi, której projekt dotyczy w skali 1:10 000.
2. Plan sytuacyjny projektowanej organizacji ruchu w skali 1: 500.

I. CZĘŚĆ OPISOWA

1. Podstawa opracowania

- Plan sytuacyjny;
- Rozporządzenie Ministra Infrastruktury z dnia 23 września 2003 r. w sprawie szczegółowych warunków zarządzania ruchem na drogach (Dz. U. Nr 177, poz. 1729 z 2003 r.);
- Rozporządzenie Ministra Transportu i Gospodarki Morskiej oraz Spraw Wewnętrznych i Administracji dnia 31 lipca 2002 r. w sprawie znaków i sygnałów drogowych (Dz. U. Nr 170 z dnia 12 października 2002 r., poz. 1393);
- Załączniki nr 1-4 do rozporządzenia Ministra Infrastruktury z dnia 3 lipca 2003 r. w sprawie szczegółowych warunków technicznych dla znaków i sygnałów drogowych oraz urządzeń bezpieczeństwa drogowego i warunków ich umieszczania na drogach (Dz. U. Nr 220, poz. 2181 z dnia 23 grudnia 2003 r.);
- Inwentaryzacja w terenie istniejącej stałej organizacji ruchu.

2. Uzasadnienie oraz zasady wprowadzenia czasowej organizacji ruchu

Czasową organizację ruchu wprowadza się na drodze powiatowej nr 1075F ul. Śląska i 4504F ul. Buczka w związku z rozpoczęciem inwestycji polegającej na przebudowie chodnika dla pieszych wraz z miejscami parkingowymi na ul. Buczka.

3. Termin wprowadzenia czasowej organizacji ruchu

przewidywany: od 1 marca 2017 r. do 30 września 2017 r.

4. Opis techniczny

Zakres prac obejmuje przebudowę chodników dla pieszych na ul. Śląskiej na długości 684,80 m oraz przebudowę chodnika oraz parkingu przy ul. Buczka w Żaganiu na długości 363,20 m.

5. Opis projektowanego oznakowania

W związku z budową chodnika dla pieszych konieczne będzie wprowadzenie oznakowania ułatwiającego ruch drogowy w czasie budowy. Szczegółowe oznakowanie przedstawione zostało w części graficznej projektu. Obowiązki utrzymania zgodności oznakowania z nie mniejszym projektem oraz zabezpieczenia należytego stanu technicznego tego oznakowania spoczywa na wykonawcy robót

6. Charakterystyka techniczna drogi i warunków ruchu

Droga nr 1075F ul. Śląska w m. Żagań pozostaje w zarządzie Powiatu Żagańskiego w Żaganiu.

Miejsce wprowadzenia zmiany organizacji ruchu:
- ul. Śląska od ul. Buczka do ul. Zamkowej

Droga 1075F na tym odcinku jest:

- 2-jezdniowa o jednym pasie ruchu,
- szerokość średnia jezdni - 6 m
- nośność nawierzchni - 80 kN
- nawierzchnia drogi - masa bitumiczna,
- pobocze - śr. szer. 3 m

Droga nr 4504F ul. Buczka w m. Żagań pozostaje w zarządzie Powiatu Żagańskiego w Żaganiu.

Miejsce wprowadzenia zmiany organizacji ruchu:
- od ul. Żaganny do ul. Asnyka

Droga 4504F na tym odcinku jest:

- 1-jezdniowa o dwóch pasach ruchu,
- szerokość średnia jezdni - 8 m
- nośność nawierzchni - 60 kN
- nawierzchnia drogi - masa bitumiczna,
- pobocze - śr. szer. 3 m

W rejonie zmiany organizacji ruchu nie występuje oznakowanie pionowe i poziome.

7. Organizacja ruchu drogowego na czas wykonywania prac instalacyjnych

Oznakowanie samochodu w czasie instalowania (usuwania) znaków drogowych w rejonie określonym w projekcie:

- znak A-14 z przodu i z tyłu samochodu,
- znak C-10 na tylnej burcie samochodu z jej lewej strony,
- włączona ostrzegawcza sygnalizacja świetlna na samochodzie.

Pracownicy wykonujący prace instalacyjne ubrani w ubrania ostrzegawcze w kolorze pomarańczowym.

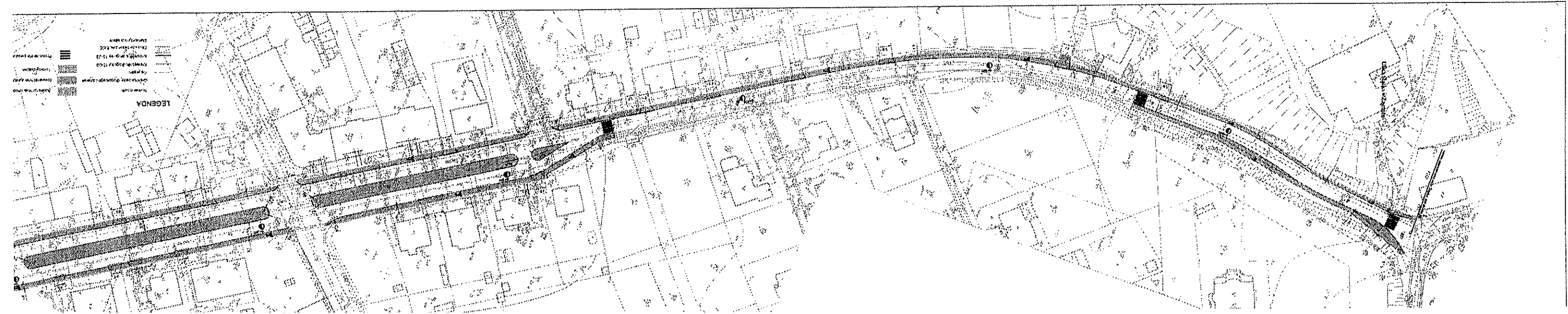
8. Zestawienie montowanych znaków drogowych

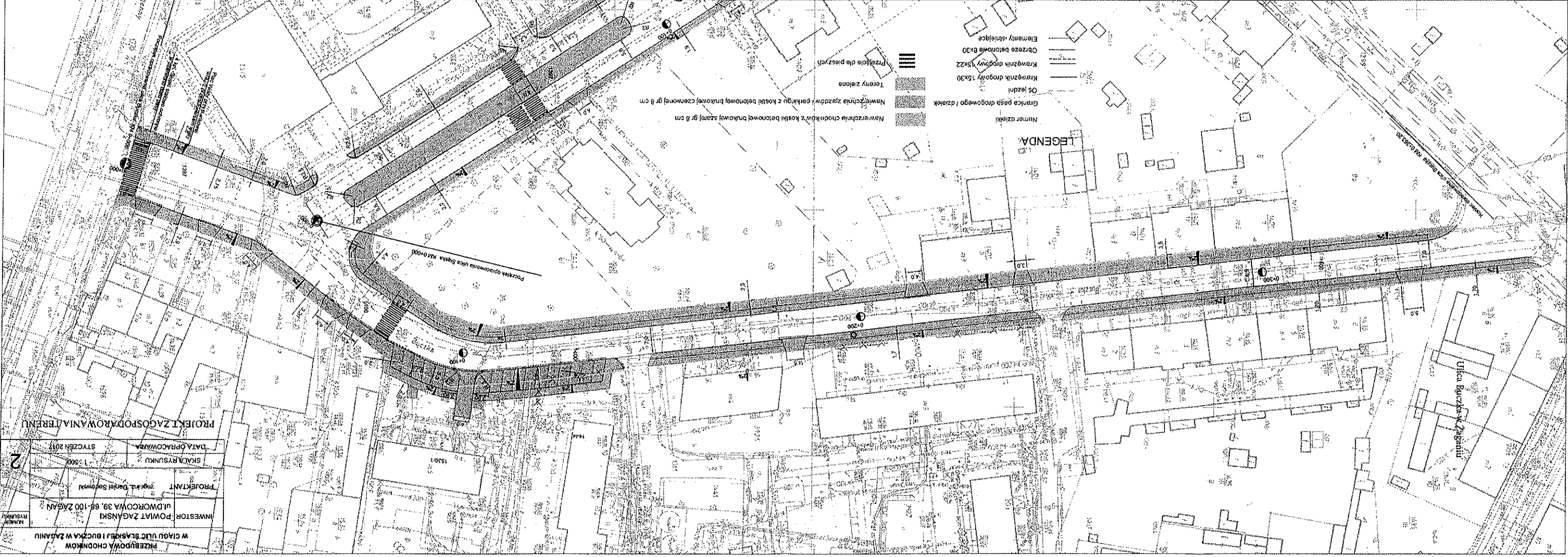
Lp.	Rodzaj znaku	Ilość w szt.	Uwagi
1	A-12b	1	
2.	A-12c	1	
3.	A-14	2	
4.	A-28	2	
5.	B-33	2	30km/h

OPRACOWAŁ:

Z up. ZARZĄDU POWIATU

Piotr Koszyński
Kierownik Terenu
Transportu i Dróg





LEGENDA

- Numer dzieki
- Granica pasa drogowego / działek
- Os jazdni
- Krawężnik drogowy 15x30
- Krawężnik drogowy 15x22
- Obrzeże betonowe Bx30
- Elementy uścielające
- Tereny zielone
- Przeście dla pieszych
- Nawierzchnia chodników z kostki betonowej białej szarej gr 8 cm
- Nawierzchnia zjazdów / parkingu z kostki betonowej białej szarej gr 8 cm

PRZEBUDOWA CHODNIKÓW
W CIĄGU ULIC SŁAWKIEJ I BUCZKA W ZAGANIU

INWESTOR: POWIAT ZAGAŃSKI
UL. DWORCOWA 39, 68-100 ZAGANIE

PROJEKTANT: Inżynier Dariusz Sopotnik

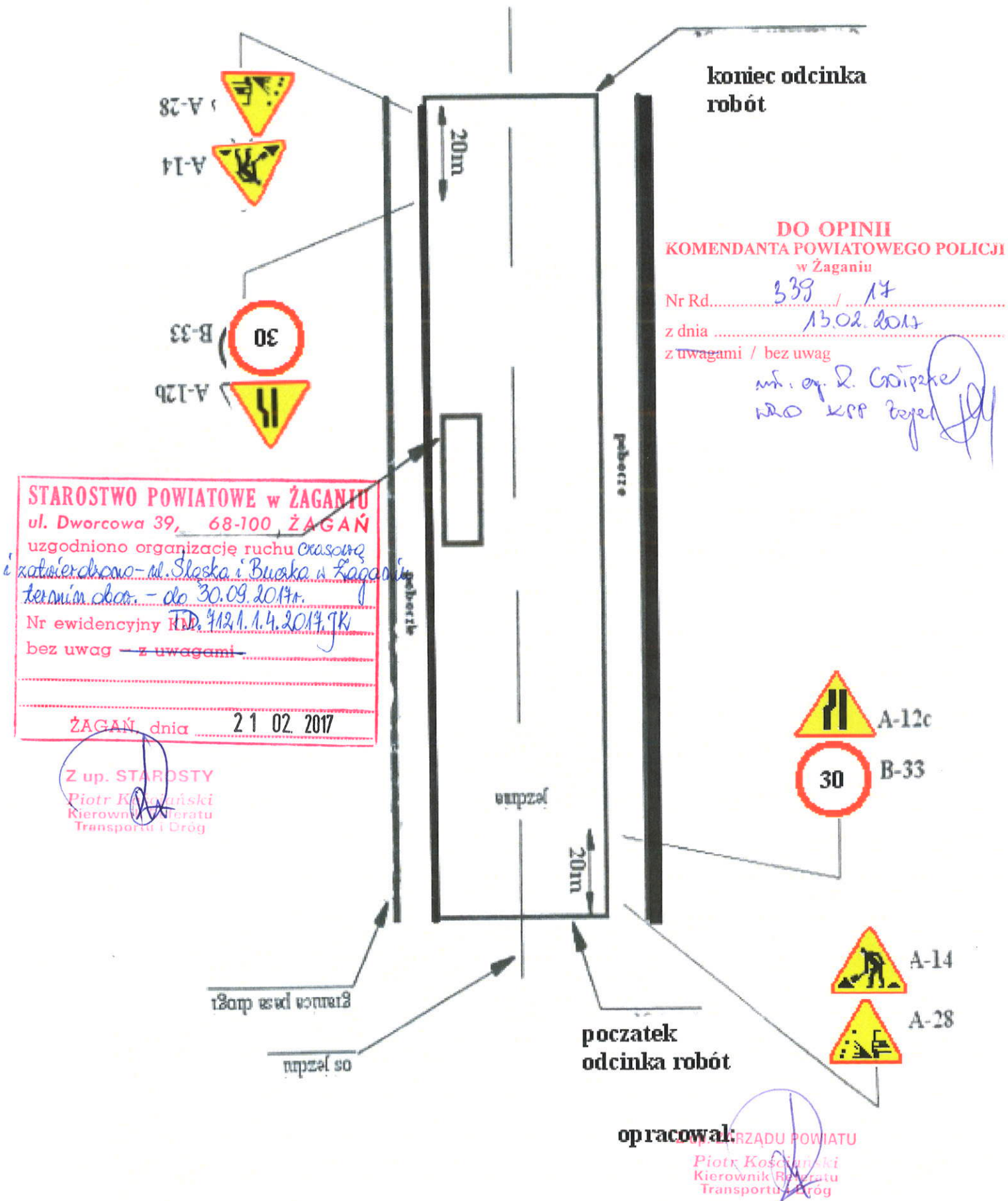
SKALA: RYSUNKU 1:500

DATA OPRACOWANIA: STYCZEŃ 2017

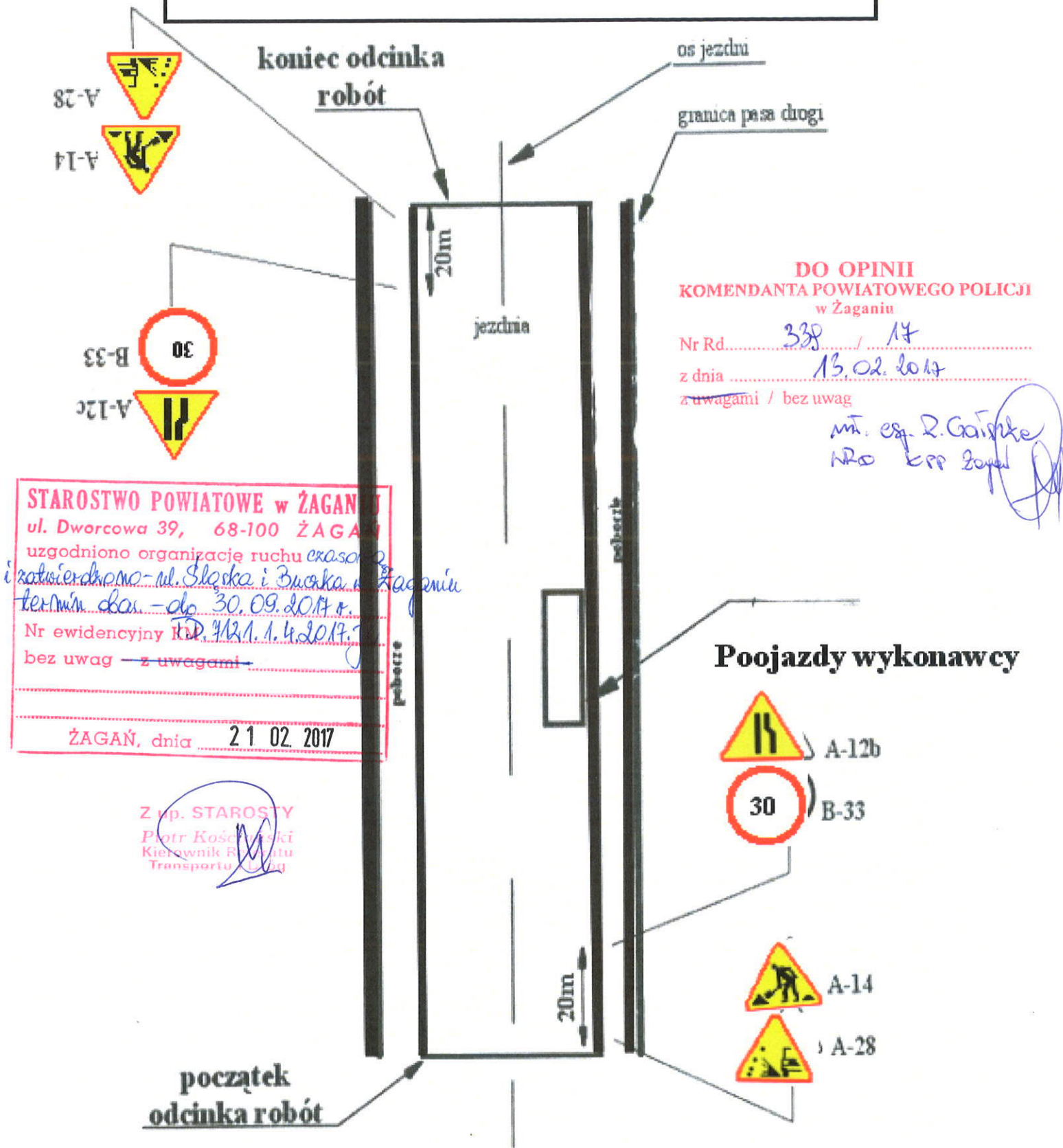
PROJEKT ZAGOSPODAROWANIA TERENU

2

Schemat oznakowania na czas przebudowy chodnika lewa strona



**Schemat oznakowania na czas
przebudowy chodnika
prawa strona**



Opracował: STAROSTWO POWIATOWE
Piotr Kościński
Kierownik Referatu
Transportu i Dróg