

ZAKŁAD BUDOWY DRÓG I MOSTÓW

„ BEMARK ”

WYDZIAŁ PROJEKTOWANIA

68 – 300 LUBSKO , UL. BUDOWLANYCH 4 , TEL. 511 974 726.

EGZ.1.

PROJEKT BUDOWLANY

**BUDOWA CHODNIKA W CIĄGU DROGI POWIATOWEJ
NR: 1070F W m. SIECIEBORZYCE.**

Adres: m. SIECIEBORZYCE,
Dz. Nr: 2/1, OBR.SIECIEBORZYCE.

Inwestor: POWIAT ŻAGAŃSKI
UL. DWORCOWA 30
68-100 ŻAGAŃ.

Projektant:

Branża: DROGI:

Marek Kuśmierczy
upr. nr. 11/04/ZG
spec. drogowa
Marek Kuśmierczy
Uprawnienia nr ew. 11/04/ZG
do projektowania specjalności
drogowej

Lubsko, maj 2014 r

TECZKA ZAWIERA:

1/. STRONA TYTUŁOWA	1,
2/. SPIS TREŚCI	2 ,
3/. UPR. BUD.+LOIIB+OŚWIADCZENIA	3 – 6,
4/. PROJEKT ZAGOSPODAROWANIA TERENU	7 – 9,
5/. OPIS TECHNICZNY	10 – 14,
6/. INFORMACJA BHP	15 – 17,
7/. OPERAT GEODEZYJNY	18 – 25,
8/. KOSZTORYS ŚLEPY	26 – 28,
9/. CZĘŚĆ RYSUNKOWA	29 - 32,
10/. PRZEKROJE NORMALNE	30,
11/. PRZEKRÓJ PODŁUŻNY	31,
12/. RYSUNKI KONSTRUKCYJNE	32.

ZAKŁAD BUDOWY DRÓG I MOSTÓW

„BUDOWLANA”

WYDZIAŁ PROJEKTOWANIA

68 – 300 LUBSKO , UL. BUDOWLANYCH 4 , TEL. 511 974 726.

- UPRAWNIENIA,**
- IZBA BUDOWLANA,**
- OŚWIADCZENIA.**

LUBUSKA OKRĘGOWA IZBA
INŻYNIERÓW BUDOWNICTWA
w Zielonej Górze
Okręgowa Komisja Kwalifikacyjna
sygn. akt. LUKZ/OKK/7131/46/04

Zielona Góra dnia 25 maja 2004r.

DECYZJA

Na podstawie art. 24 ust. 1 pkt 2 ustawy z dnia 15 grudnia 2000r. o samorządach zawodowych architektów, inżynierów budownictwa oraz urbanistów (Dz. U. z 2001 r. Nr 5 poz. 42 z późn. zm.) i art. 12 ust. 3, art. 13 ust.1 pkt 1, art. 14, ust.1, pkt 2a ustawy z dnia 7 lipca 1994r. Prawo budowlane (tekst jednolity: Dz. U. z 2003r. Nr 207 poz.2016 z późn.zm.) oraz §5 ust.3a pkt 1, § 9 ust. 1 rozporządzenia Ministra Gospodarki Przestrzennej i Budownictwa z dnia 30 grudnia 1994r. w sprawie samodzielnych funkcji technicznych w budownictwie (Dz. U. z 1995r. Nr 8 poz. 38 z późn. zm.).

Okręgowa Komisja Kwalifikacyjna n a d a j e

Panu **Markowi KUŚMIERCZYKOWI**
technikowi drogowemu
urodzonego dnia 21 kwietnia 1951r. w Lubsku

UPRAWNIENIA BUDOWLANE numer ewidencyjny 11/04/ZG

do projektowania w ograniczonym zakresie
w specjalności drogowej

UZASADNIENIE

W związku z uwzględnieniem w całości żądania strony na podstawie art. 107 § 4 Kpa odstępuje się od uzasadnienia decyzji. Zakres nadanych uprawnień wskazano na odwrocie decyzji

Pouczenie

Od niniejszej decyzji służy odwołanie do Krajowej Komisji Kwalifikacyjnej Polskiej Izby Inżynierów Budownictwa w Warszawie, za pośrednictwem Okręgowej Komisji Kwalifikacyjnej Lubuskiej Okręgowej Izby Inżynierów Budownictwa w Zielonej Górze w terminie 14 dni od daty jej doręczenia

Skład orzekający Okręgowej Komisji Kwalifikacyjnej

1. Tadeusz Wawrzyniak

2. Jan Sękowski

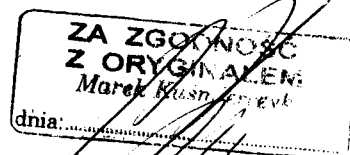
3. Tadeusz Głapa

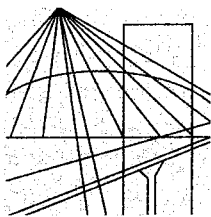


PRZEWODNICZĄCY
Okręgowej Komisji Kwalifikacyjnej
Lubuskiej Okręgowej Izby
Inżynierów Budownictwa
w Zielonej Górze
Tadeusz Głapa

Otrzymują:

1. Pan **Marek Kusmierczyk**
zam. 68-800 Lubsko, ul. Budowlanych 4
2. Okręgowa Rada Izby w/m
3. Główny Inspektor Nadzoru Budowlanego
4. aa.





LUBUSKA OKRĘGOWA IZBA INŻYNIERÓW BUDOWNICTWA

ul. Kazimierza Wielkiego nr 10. 66-400 Gorzów Wlkp.
tel. 95 720 15 38 fax 95 720 77 17 e-mail: lbs@lbs.piib.org.pl

Gorzów Wlkp., 16 stycznia 2014 r.

ZAŚWIADCZENIE

Pan/Pani **Marek Kuśmierczyk**


miejsce zamieszkania: **ul. Budowlanych 4;
68-300 Lubsco**

jest członkiem Lubuskiej Okręgowej Izby Inżynierów Budownictwa

o numerze ewidencyjnym: **LBS/BD/1287/02**

i posiada wymagane ubezpieczenie od odpowiedzialności cywilnej.

Niniejsze zaświadczenie jest ważne od **1 stycznia 2014 r. do 30 czerwca 2014 r.**



**PRZEWODNICZĄCY
OKRĘGOWEJ RADY**
Lubuskiej Okręgowej Izby Inżynierów Budownictwa
[Signature]
mgr inż. Józef Krzyżanowski
(pieczęć i podpis przewodniczącego LOIB)

Marek Kuśmierczyk

Lubsko, dn 13. 05. 2014 r.

68 – 300 Lubsko

Ul. Budowlanych 4

11/04/ZG - 25 maja 2004 r.

LOIIB Zielona Góra

O Ś W I A D C Z E N I E

Ja niżej podpisany, jako projektant:

Rodzaj obiektu, projektu pt: „Budowa chodnika w ciągu drogi powiatowej nr: 1070f w m. ścieborzyce”.

W m. Ścieborzyce, nr. działki: 2/1, obręb ścieborzyce.

Oświadczam, że projekt budowlany ww. obiektu został sporządzony zgodnie z obowiązującymi przepisami oraz zasadami wiedzy technicznej.

Marek Kuśmierczyk
Uprawnienia nr ew. 11/04/ZG
do projektowania specjalności
drogowej

ZAKŁAD BUDOWY DRÓG I MOSTÓW

BIURO PROJEKTOWANIA

WYDZIAŁ PROJEKTOWANIA

68 – 300 LUBSKO , UL. BUDOWLANYCH 4 , TEL. 511 974 726.

**PROJEKT
ZAGOSPODAROWANIA
TERENU.**

OPIS DO PLANU ZAGOSPODAROWANIA TERENU.

I. STAN ISTNIEJĄCY:

Przedmiotem niniejszego opracowania jest zaprojektowanie chodnika w m. Siecieborzyce. Teren przeznaczony na w/w zadanie stanowi powierzchnie zieloną na skarpie przylegającej bezpośrednio do jezdni drogi powiatowej nr: 1070F. Odcinek drogi prosty o znacznie zróżnicowanych rzędnych wysokościowych.

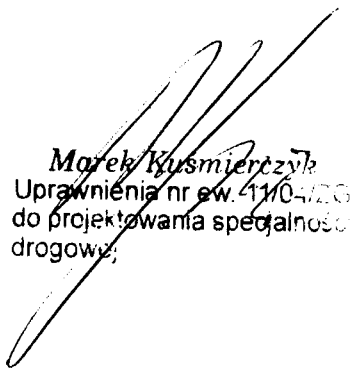
Chodnik zlokalizowany będzie w pasie drogi powiatowej nr: 1070F, na działce numer 1/2.

Teren znajduje się poza strefą ochrony konserwatorskiej, oraz poza obrębem szkód górniczych..

II. STAN PROJEKTOWANY:

2.1. PLAN SYTUACYJNY:

Początek opracowania od drogi gminnej – i dalej odcinek prosty prostopadły do drogi powiatowej. Koniec opracowania w skrzyżowaniu drogi powiatowej. Długość chodnika 61,20 m. Obrzeże lewe oddalone od granicy pasa drogowego 0,4 m – od granicy z działką nr: 602/2. Szerokość chodnika wraz z prawym obrzeżem, a dalej z krawężnikiem - 1,20 m. Na łuku, wkm: 0+000,00 ustawić krawężnik kamienny z odzysku(materiał inwestora). Od km: 0+037,12 – krawężnik przy krawędzi jezdni brukowcowej w celu ukształtowania podstawy skarpy i wyregulowania łuku w lewo w końcowym odcinku obiektu. Wyniesienie krawężnika 18 cm ponad jezdnię z pozostawieniem miejsca na ewentualną nową nawierzchnię bitumiczną. Promień łuku krawężnika na skrzyżowaniu $R = 8,70$.



Marek Kusmierz
Upewnienia nr ew. 1104/20
do projektowania specjalność
drogową;