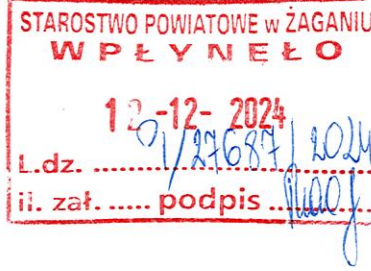


Rosita 6 21.1. 29.2024

rosita k. druzcz
15.12.2024

M. K. Druszcz
13.12.2024



Poznań, dn. 2024-12-11

Orange Polska S.A.
Al. Jerozolimskie 160
02-326 Warszawa

Pełnomocnik: Magdalena Druszcz
Pełnomocnictwo numer: 176/01/21
z dnia: 2021-01-13

dane do korespondencji:
NetWorks Sp. z o.o.
ul. Józefa Piusa Dziekońskiego 3
00-728 Warszawa
tel. 518427631

Starosta Powiatu Żagańskiego
Starostwo Powiatowe w Żaganiu
ul. Dworcowa 39
68-100 Żagań

Dotyczy: ustawowego obowiązku, wynikającego z art. 152 ust. 1 i ust. 7 w związku z ust. 6 pkt 1c ustawy z dnia 27 kwietnia 2001r – Prawo ochrony środowiska (Dz.U. 2024 poz. 54).

Działając z upoważnienia Orange Polska S.A. z siedzibą Al. Jerozolimskie 160, 02-326 Warszawa, **informuję o zmianie danych w zakresie nazwy instalacji oraz wielkości i rodzaju emisji** dla instalacji radiokomunikacyjnej (61586N!) SZPROTAWKA (PZI_SZPROTAWA_SZPROTAWKA) zlokalizowanej w miejscowości LESZNO DOLNE DZ.134/1. W stosunku do informacji zawartej w zgłoszeniu realizowanym dla tej instalacji w trybie art. 152 ust. 1 i 5 ustawy z dnia 27 kwietnia 2001r – Prawo ochrony środowiska (Dz.U. 2024 poz. 54), dane ulegają zmianie w następujący sposób:


2. Nazwa instalacji zgodna z nazewnictwem stosowanym przez prowadzącego instalację:

Instalacja radiokomunikacyjna - 3868 (61586N!) SZPROTAWKA (PZI_SZPROTAWA_SZPROTAWKA)

9. Wielkość i rodzaj emisji²⁾:

Pole elektromagnetyczne. EIRP poszczególnych anten zostało podane w pkt 12, tj.

| Lp. | Równoważna moc promieniowana izotropowo (EIRP) [W] |
|-----|--|
| 1. | 22465 |
| 2. | 22465 |
| 3. | 22465 |
| 4. | 3557 |



12. Szczegółowe dane, odpowiednio do rodzaju instalacji, zgodne z wymaganiami określonymi w załączniku nr 2 do Rozporządzenia:

| Lp. | 1) | 2) | 3) | 4) | 5) | |
|-----|----------------------------|---|--|--|------------|---|
| | Współrzędne geograficzne | Częstotliwość lub zakresy częstotliwości pracy instalacji [MHz] | Wysokość środka elektrycznego anteny [m n.p.t] | Równoważna moc promieniowana izotropowo (EIRP) [W] | Azymut [°] | Kąt pochylenia lub zakresy kątów pochylenia [°] |
| 1. | 15°38'22.2" 51°31'59.4" | 800/900/1800/ 2100 | 49 | 22465 | 95 | 0-14/0-14/ 0-10/0-10 |
| 2. | 15°38'22" 51°31'59.3" | 800/900/1800/ 2100 | 49 | 22465 | 210 | 0-14/0-14/ 0-10/0-10 |
| 3. | 15°38'22" 51°31'59.4" | 800/900/1800/ 2100 | 49 | 22465 | 305 | 0-14/0-14/ 0-10/0-10 |
| 4. | 15°38'22.1" 51°31'59.4" | 15000 | 46.5 | 3557 | 41* | nd. |

*) tolerancja azymutu od -10° do +10°.

Informuję, iż dokonane zmiany w zakresie wielkości i rodzaju emisji przedmiotowej instalacji nie powodują zmiany instalacji w sposób istotny zgodnie z art. 3 pkt 7 ustawy Poś.

W załączniku przesyłam:

1. Pełnomocnictwo
2. Kopia potwierdzenia wniesienia opłaty skarbowej.
3. Sprawozdanie z pomiarów pól elektromagnetycznych wykonanych dla celów ochrony środowiska.

Otrzymują:

1. a/a
2. adresat



Signed by /
Podpisano przez:

Magdalena
Druszcz

Date / Data: 2024-
12-11 12:03



NetWorks Sp. z o.o.
Laboratorium Badań Środowiskowych
ul. Józefa Piusa Dziekońskiego 3
00-728 Warszawa
e-mail: Laboratorium@networks.pl



AB 419

S P R A W O Z D A N I E 9230/2024/OS
Z POMIARÓW PÓL ELEKTROMAGNETYCZNYCH
WYKONANYCH DLA POTRZEB OCHRONY ŚRODOWISKA

Badany obiekt: Instalacja radiokomunikacyjna Orange Polska S.A.
Numer i nazwa: 3868 (61586N!) SZPROTAWKA (PZI_SZPROTAWA_SZPROTAWKA)
Adres: LESZNO DOLNE DZ.134/1, Powiat żagański, WOJ. LUBUSKIE

Data wykonania pomiarów: 2024-12-04

Sprawozdanie z badań bez pisemnej zgody laboratorium nie może być powielane inaczej niż w całości.
Wynik przedstawione w niniejszym sprawozdaniu odnoszą się wyłącznie do badanego obiektu i do warunków i konfiguracji urządzeń w dniu wykonywania pomiarów.

1. Właściciel badanego obiektu:

Orange Polska S.A., Al. Jerozolimskie 160, 02-326 Warszawa

2. Zleceniodawca:

Orange Polska S.A., Al. Jerozolimskie 160, 02-326 Warszawa

3. Przedstawiciel zleceniodawcy:

NetWorks Sp. z o.o.

4. Zakres zlecenia:

Wykonanie badania i opracowanie sprawozdania z pomiarów natężenia pola elektrycznego i pola magnetycznego dla instalacji radiokomunikacyjnej Orange Polska S.A. zlokalizowanej w miejscowości LESZNO DOLNE DZ.134/1.

5. Cel zlecenia:

Wykonanie pomiarów pól elektromagnetycznych w otoczeniu instalacji radiokomunikacyjnej 3868 (61586N!) SZPROTAWKA (PZI_SZPROTAWA_SZPROTAWKA) w odniesieniu do wymagań określonych w *Rozporządzeniu Ministra Klimatu z dnia 17 lutego 2020 r. w sprawie sposobów sprawdzania dotrzymania dopuszczalnych poziomów pól elektromagnetycznych w środowisku (Dz.U. 2022 poz. 2630)*.

6. Pomiary zostały wykonane przez:

Poświata Patryk
Poświata Kacper

7. Informacje o źródłach pól elektromagnetycznych

7.1. Sposób identyfikacji badanych źródeł pól elektromagnetycznych

Identyfikacji źródeł i parametrów technicznych dokonano na podstawie analizy dokumentacji dotyczącej zlecenia oraz obserwacji miejsca wykonywania badań.

7.2. Opis miejsca zainstalowania anten i urządzeń technicznych. Opis obiektu badań i jego otoczenia

Instalacja radiokomunikacyjna zlokalizowana jest na terenie ogrodzonym. Anteny zawieszono na wieży kratowej. Urządzenia sterujące oraz zasilające zainstalowano w kontenerze u podstawy wieży. Wokół instalacji znajduje się wieś.

Instalacja radiokomunikacyjna jest obiektem bezobsługowym. Okresowe stanowiska pracy związane są z prowadzonymi w zależności od potrzeb konserwacjami, przeglądami, strojeniem i naprawami.

7.3. Parametry techniczne źródła pola elektromagnetycznego

Dane przedstawiające maksymalne parametry pracy instalacji przekazane przez zleceniodawcę:

Parametry systemu nadawczo-odbiorczego:

| | | | | | | | |
|--|-------------------|--------------------------|---|-----|---------------------------------|----|-------|
| | | kierunkowa | | | | | |
| | | 24 | | | | | |
| | | znamionowe | | | | | |
| | | stacjonarne | | | | | |
| | 800/900/1800/2100 | KRE1012486/1 Ericsson | 1 | 95 | 0-14**/0-14**/ 0-10**/0-10** | 49 | 22465 |
| | 800/900/1800/2100 | KRE1012486/1 Ericsson | 1 | 210 | 0-14**/0-14**/ 0-10**/0-10** | 49 | 22465 |
| | 800/900/1800/2100 | KRE1012486/1 Ericsson | 1 | 305 | 0-14**/0-14**/ 0-10**/0-10** | 49 | 22465 |

* wskazane wartości kąta pochylenia anten, zgodnie z informacją uzyskaną od zleceniodawcy, są wartościami stałymi

** pomiary wykonano zgodnie z pkt 13., ppkt 2 załącznika do Rozporządzenia Ministra Klimatu z dnia 17 lutego 2020 r. (Dz. U. 2022, poz. 2630).

Parametry radiolinii:

| | | | | | | | |
|--|--|-------------|------|------------------|-----|----|------|
| | | kierunkowa | | | | | |
| | | 24 | | | | | |
| | | znamionowe | | | | | |
| | | stacjonarne | | | | | |
| | RTN XMC-5D 15G 28MHz XPIC Huawei | 15 | 3557 | A15D06 Huawei | 0.6 | 41 | 46.5 |

7.4 Inne źródła pól elektromagnetycznych

Na podstawie informacji otrzymanych od użytkownika oraz obserwacji otoczenia miejsca wykonywania pomiarów stwierdzono występowanie innych źródeł pola-EM, pracujących w systemie: telefonii komórkowej (800MHz-2600MHz), linii radiowych (5GHz – 90GHz), które istotnie wpływają na wyniki pomiarów.

8. Opis pomiarów

8.1. Metoda badań

Zgodna z rozporządzeniem Ministra Klimatu z dnia 17 lutego 2020 r. w sprawie sposobów sprawdzania dotrzymania dopuszczalnych poziomów pól elektromagnetycznych w środowisku (Dz.U. 2022 poz. 2630), określona w pkt 25 ppkt 1 załącznika do niniejszego rozporządzenia.

8.2. Termin pomiarów i warunki środowiskowe

Podczas wykonywania pomiarów pól elektromagnetycznych nie występowały opady atmosferyczne. Wyniki pomiaru parametrów pogodowych przedstawia poniższa tabela:

Sprawozdanie z badań bez pisemnej zgody laboratorium nie może być powielane inaczej niż w całości.
 Wynik przedstawione w niniejszym sprawozdaniu odnoszą się wyłącznie do badanego obiektu i do warunków i konfiguracji urządzeń w dniu wykonywania pomiarów.

| Data [rrrr-mm-dd] | Godzina [hh:mm-hh:mm] | Warunki środowiskowe | | | |
|----------------------|--------------------------|----------------------|--------------|-------------------------|--------------|
| | | Temperatura [°C] | | Wilgotność względna [%] | |
| 2024-12-04 | 09:20-10:30 | Przed pomiarem | Po pomiarach | Przed pomiarem | Po pomiarach |
| | | | | 2.9 | 3.0 |

Przedstawione wyżej warunki środowiskowe, występujące podczas wykonywania pomiarów pól elektromagnetycznych, są zgodne ze specyfikacją techniczną użytego zestawu pomiarowego.

8.3. Warunki pracy urządzeń nadawczych

Podczas pomiarów w przypadku uzyskania wyniku pomiaru szerokopasmowego wykonanego zastosowaną metodą, dla zakresów częstotliwości od 10 MHz do 300 GHz, powiększonego o rozszerzoną niepewność pomiaru U dla współczynnika rozszerzenia $k = 2$ przekraczającego 70% najniższej dopuszczalnej wartości składowej elektrycznej lub magnetycznej pola dla objętych pomiarami zakresów częstotliwości, uwzględnia się poprawki pomiarowe przekazane przez zleceniodawcę, umożliwiające uwzględnienie maksymalnych parametrów pracy instalacji zgodnie z pkt 7 załącznika do Rozporządzeniem Ministra Klimatu z dnia 17 lutego 2020 r. w sprawie sposobów sprawdzania dotrzymania dopuszczalnych poziomów pól elektromagnetycznych w środowisku (Dz. U. 2022, poz. 2630) zaznaczając, że wymagane jest wykonanie pomiaru z wykorzystaniem miernika selektywnego. W przypadku uzyskania wyniku pomiaru szerokopasmowego wykonanego zastosowaną metodą, dla zakresów częstotliwości od 10 MHz do 300 GHz, powiększonego o rozszerzoną niepewność pomiaru U dla współczynnika rozszerzenia $k = 2$ nieprzekraczającego 70% najniższej dopuszczalnej wartości składowej elektrycznej lub magnetycznej pola dla objętych pomiarami zakresów częstotliwości, nie uwzględnia się poprawek pomiarowych.

8.4. Wyposażenie pomiarowe

Zestaw pomiarowy służący do pomiaru natężenia składowej elektrycznej pola elektromagnetycznego złożony z szerokopasmowego miernika i sondy pomiarowej:

| Oznaczenie miernika | Producent | Model | Numer fabryczny | Oznaczenie sondy | Producent | Model | Numer fabryczny |
|---------------------|----------------------------|--|-----------------|------------------|----------------------------|---------------|-----------------|
| M-04 | Narda Safety Test Solution | Miernik pól elektromagnetycznych NBM-550 | F-0212 | S-04 | Narda Safety Test Solution | Sonda EF609 2 | A-0057 |

Mierniki natężenia pola elektromagnetycznego podlegają okresowemu sprawdzeniu zgodnie z procedurą wewnętrzną P-03 i PB-01. Świadectwo wzorcowania zestawu pomiarowego z dnia 7 listopada 2023 o numerze LWIMP/W/431/23 wydane przez Politechnika Wrocławską.

Data ważności świadectwa wzorcowania: 7 listopada 2025 (zgodnie z procedurą wewnętrzną P-03).

Termohigrometr:

| | | | | | |
|-------------|-------|------------|--------------------|--------|-----------------------|
| Oznaczenie: | TH-14 | Producent: | AZ INSTRUMENT CORP | Model: | Termohigrometr AZ8706 |
|-------------|-------|------------|--------------------|--------|-----------------------|

Data ważności świadectwa wzorcowania: 3 stycznia 2025 (zgodnie z procedurą wewnętrzną P-03).

Dalmierz:

| Oznaczenie | Producent | Typ | Numer seryjny | Nr świadectwa wzorcowania | Data świadectwa wzorcowania |
|------------|-----------|---------------------------|---------------|---------------------------|-----------------------------|
| D-01 | Leica | Dalmierz Leica Disto X310 | 843810238 | 1146.7-M11-4180-396/15 | 8 kwietnia 2015 |

Data ważności świadectwa wzorcowania: 8 kwietnia 2025 (zgodnie z procedurą wewnętrzną P-03).

Odbiornik GNSS:

| Oznaczenie | Producent | Model | Numer fabryczny |
|------------|-----------|----------|-----------------|
| G-07 | Stonex | S7-G GIS | S7G4083040004 |

Odbiorniki podlegają okresowemu sprawdzeniu zgodnie z procedurą wewnętrzną P-03.

Sprawozdanie z badań bez pisemnej zgody laboratorium nie może być powielane inaczej niż w całości.
 Wynik przedstawione w niniejszym sprawozdaniu odnoszą się wyłącznie do badanego obiektu i do warunków i konfiguracji urządzeń w dniu wykonywania pomiarów.

9. Wyniki pomiarów

Pole elektryczne

| | | | | | | |
|----|---|---------|-------|-----|------|----------------------------|
| 1 | GKP w odległości 17m od anteny sektorowej az. 305° | 0.3-2.0 | <1.0* | 1.5 | 0.05 | 51°31'59.9" 15°38'21.1" |
| 2 | DPP - w płaszczyźnie otworu okiennego budynku mieszkalnego, na parterze, Szprotawka 3, Leszno Dolne | 0.3-2.0 | <1.0* | 1.5 | 0.05 | 51°32'0.2" 15°38'22.2" |
| 3 | GKP w odległości 18m od anteny radioliniowej az. 41° | 0.3-2.0 | <1.0* | 1.5 | 0.05 | 51°31'59.9" 15°38'22.6" |
| 4 | GKP w odległości 56m od anteny radioliniowej az. 41° | 0.3-2.0 | <1.0* | 1.5 | 0.05 | 51°32'1.0" 15°38'24.0" |
| 5 | GKP w odległości 54m od anteny sektorowej az. 305° | 0.3-2.0 | <1.0* | 1.5 | 0.05 | 51°32'0.2" 15°38'19.7" |
| 6 | DPP - w płaszczyźnie otworu okiennego budynku mieszkalnego, na parterze, Szprotawka 1, Leszno Dolne | 0.3-2.0 | <1.0* | 1.5 | 0.05 | 51°32'1.0" 15°38'20.0" |
| 7 | GKP w odległości 88m od anteny sektorowej az. 305° | 0.3-2.0 | <1.0* | 1.5 | 0.05 | 51°32'1.0" 15°38'18.2" |
| 8 | GKP w odległości 17m od anteny sektorowej az. 210° | 0.3-2.0 | <1.0* | 1.5 | 0.05 | 51°31'58.8" 15°38'21.5" |
| 9 | GKP w odległości 53m od anteny sektorowej az. 210° | 0.3-2.0 | <1.0* | 1.5 | 0.05 | 51°31'57.7" 15°38'20.8" |
| 10 | GKP w odległości 84m od anteny sektorowej az. 210° | 0.3-2.0 | <1.0* | 1.5 | 0.05 | 51°31'57.0" 15°38'19.7" |
| 11 | GKP w odległości 16m od anteny sektorowej az. 95° | 0.3-2.0 | <1.0* | 1.5 | 0.05 | 51°31'59.2" 15°38'22.9" |
| 12 | GKP w odległości 57m od anteny sektorowej az. 95° | 0.3-2.0 | <1.0* | 1.5 | 0.05 | 51°31'59.2" 15°38'25.1" |
| 13 | DPP - w płaszczyźnie otworu okiennego budynku mieszkalnego, na parterze, Szprotawka 4, Leszno Dolne | 0.3-2.0 | <1.0* | 1.5 | 0.05 | 51°31'59.9" 15°38'24.7" |
| 14 | GKP w odległości 85m od anteny sektorowej az. 95° | 0.3-2.0 | <1.0* | 1.5 | 0.05 | 51°31'59.2" 15°38'26.5" |
| - | GKP w odległości 328m od anteny sektorowej az. 95° | 0.3-2.0 | <1.0* | 1.5 | 0.05 | 51°31'58.4" 15°38'39.1" |
| - | GKP w odległości 351m od anteny sektorowej az. 210° | 0.3-2.0 | <1.0* | 1.5 | 0.05 | 51°31'49.4" 15°38'12.8" |
| - | GKP w odległości 358m od anteny sektorowej az. 305° | 0.3-2.0 | <1.0* | 1.5 | 0.05 | 51°32'6.0" 15°38'6.7" |
| 18 | PKP na az. 253° w odległości 31m od | 0.3-2.0 | <1.0* | 1.5 | 0.05 | 51°31'59.2" 15°38'20.4" |

Sprawozdanie z badań bez pisemnej zgody laboratorium nie może być powielane inaczej niż w całości.
 Wynik przedstawione w niniejszym sprawozdaniu odnoszą się wyłącznie do badanego obiektu i do warunków i konfiguracji urządzeń w dniu wykonywania pomiarów.

| | | | | | | |
|----|--|---------|-------|-----|------|----------------------------|
| | anteny sektorowej az. 305° | | | | | |
| 19 | PKP na az. 151° w odległości 26m od anteny sektorowej az. 210° | 0.3-2.0 | <1.0* | 1.5 | 0.05 | 51°31'58.4" 15°38'22.6" |

Pole magnetyczne (wyznaczone na podstawie pomiaru wartości natężenia pola elektrycznego)

| | | | | | | |
|----|---|---------|---------|-------|------|----------------------------|
| | | | | | | |
| 1 | GKP w odległości 17m od anteny sektorowej az. 305° | 0.3-2.0 | <0.003* | 0.004 | 0.05 | 51°31'59.9" 15°38'21.1" |
| 2 | DPP - w płaszczyźnie otworu okiennego budynku mieszkalnego, na parterze, Szprotawka 3, Leszno Dolne | 0.3-2.0 | <0.003* | 0.004 | 0.05 | 51°32'0.2" 15°38'22.2" |
| 3 | GKP w odległości 18m od anteny radioliniowej az. 41° | 0.3-2.0 | <0.003* | 0.004 | 0.05 | 51°31'59.9" 15°38'22.6" |
| 4 | GKP w odległości 56m od anteny radioliniowej az. 41° | 0.3-2.0 | <0.003* | 0.004 | 0.05 | 51°32'1.0" 15°38'24.0" |
| 5 | GKP w odległości 54m od anteny sektorowej az. 305° | 0.3-2.0 | <0.003* | 0.004 | 0.05 | 51°32'0.2" 15°38'19.7" |
| 6 | DPP - w płaszczyźnie otworu okiennego budynku mieszkalnego, na parterze, Szprotawka 1, Leszno Dolne | 0.3-2.0 | <0.003* | 0.004 | 0.05 | 51°32'1.0" 15°38'20.0" |
| 7 | GKP w odległości 88m od anteny sektorowej az. 305° | 0.3-2.0 | <0.003* | 0.004 | 0.05 | 51°32'1.0" 15°38'18.2" |
| 8 | GKP w odległości 17m od anteny sektorowej az. 210° | 0.3-2.0 | <0.003* | 0.004 | 0.05 | 51°31'58.8" 15°38'21.5" |
| 9 | GKP w odległości 53m od anteny sektorowej az. 210° | 0.3-2.0 | <0.003* | 0.004 | 0.05 | 51°31'57.7" 15°38'20.8" |
| 10 | GKP w odległości 84m od anteny sektorowej az. 210° | 0.3-2.0 | <0.003* | 0.004 | 0.05 | 51°31'57.0" 15°38'19.7" |
| 11 | GKP w odległości 16m od anteny sektorowej az. 95° | 0.3-2.0 | <0.003* | 0.004 | 0.05 | 51°31'59.2" 15°38'22.9" |
| 12 | GKP w odległości 57m od anteny sektorowej az. 95° | 0.3-2.0 | <0.003* | 0.004 | 0.05 | 51°31'59.2" 15°38'25.1" |
| 13 | DPP - w płaszczyźnie otworu okiennego budynku mieszkalnego, na parterze, Szprotawka 4, Leszno Dolne | 0.3-2.0 | <0.003* | 0.004 | 0.05 | 51°31'59.9" 15°38'24.7" |
| 14 | GKP w odległości 85m od anteny sektorowej az. 95° | 0.3-2.0 | <0.003* | 0.004 | 0.05 | 51°31'59.2" 15°38'26.5" |
| - | GKP w odległości 328m od anteny sektorowej az. 95° | 0.3-2.0 | <0.003* | 0.004 | 0.05 | 51°31'58.4" 15°38'39.1" |
| - | GKP w odległości 351m od anteny sektorowej az. 210° | 0.3-2.0 | <0.003* | 0.004 | 0.05 | 51°31'49.4" 15°38'12.8" |

Sprawozdanie z badań bez pisemnej zgody laboratorium nie może być powielane inaczej niż w całości.
 Wynik przedstawione w niniejszym sprawozdaniu odnoszą się wyłącznie do badanego obiektu i do warunków i konfiguracji urządzeń w dniu wykonywania pomiarów.

| | | | | | | |
|----|--|---------|---------|-------|------|----------------------------|
| - | GKP w odległości 358m od anteny sektorowej az. 305° | 0.3-2.0 | <0.003* | 0.004 | 0.05 | 51°32'6.0" 15°38'6.7" |
| 18 | PKP na az. 253° w odległości 31m od anteny sektorowej az. 305° | 0.3-2.0 | <0.003* | 0.004 | 0.05 | 51°31'59.2" 15°38'20.4" |
| 19 | PKP na az. 151° w odległości 26m od anteny sektorowej az. 210° | 0.3-2.0 | <0.003* | 0.004 | 0.05 | 51°31'58.4" 15°38'22.6" |

GKP – Główny Kierunek Pomiarowy

DPP – Dodatkowy Pion Pomiarowy

PKP – Pomocniczy Kierunek Pomiarowy

¹ wyniki oznaczone * są wynikami poniżej czułości zestawu pomiarowego i są wynikami spoza zakresu akredytacji. Do obliczenia wyniku skorygowanego przyjęto wartość skorelowaną z rzeczywistym wynikiem pomiaru - dolną granicę akredytowanego zakresu pomiarowego metody

² współrzędne geograficzne pozyskane metodą pomiaru bezpośredniego

³ do wyznaczenia wartości wskaźnikowej W_{M_E} i W_{M_H} przyjęto na podstawie uzgodnień z klientem oraz rozpoznania źródeł, jako wartości dopuszczalne pola elektrycznego i magnetycznego odpowiednio 28 V/m i 0,073 A/m.

⁴ do wyznaczenia niepewności dla wyników poniżej czułości zestawu pomiarowego, przyjęto niepewność dla minimalnej wartości z zakresu pomiarowego.

⁵ maksymalna wartość chwilowa

Niepewność oszacowano zgodnie z dokumentem P-03 „Procedura nadzoru nad wyposażeniem” w postaci niepewności rozszerzonej wynikającej z niepewności standardowej pomnożonej przez współczynnik rozszerzenia $k=2$.

Całkowita szacowana niepewność rozszerzona składowej E wynosi odpowiednio: 50% dla częstotliwości do 40 GHz

Umiejscowienie pionów (punktów) pomiarowych przedstawiono w załączniku nr 2 do niniejszego sprawozdania.

10. Omówienie wyników pomiarów

W związku z tym, że żadna z wartości zmierzonych, udokumentowanych w tabelach w pkt. 9, uzyskanych w skutek zastosowania pomiaru szerokopasmowego, powiększonego o rozszerzoną niepewność pomiaru U dla współczynnika rozszerzenia $k = 2$ nie przekroczyła 70% najniższej dopuszczalnej wartości składowej elektrycznej lub magnetycznej pola dla objętych pomiarami zakresów częstotliwości, nie uwzględnia się poprawek pomiarowych.

W wyniku zastosowania sposobu sprawdzenia dotrzymania dopuszczalnych poziomów pól elektromagnetycznych w środowisku, zgodnie pkt 25 ppkt 1 Rozporządzenia Ministra Klimatu z dnia 17 lutego 2020 r. (Dz. U. 2022, poz. 2630), w związku z tym, że żadna z wartości wskaźnikowych, udokumentowanych w tabelach w pkt. 9 nie przekracza wartości 1, stwierdza się, że w miejscach, w których wykonano pomiary w otoczeniu instalacji radiokomunikacyjnej 3868 (61586N!) SZPROTAWKA (PZI_SZPROTAWA_SZPROTAWKA), dopuszczalne poziomy pól elektromagnetycznych w środowisku należy uznać za dotrzymane. †

11. Podstawa prawna

- 1) Ustawa z dnia 27 kwietnia 2001 r. Prawo ochrony środowiska (Dz.U. 2024 poz. 54 z późn. zm.)
- 2) Rozporządzenie Ministra Zdrowia z dnia 17 grudnia 2019 r. w sprawie dopuszczalnych poziomów pól elektromagnetycznych w środowisku (Dz. U. 2019, poz. 2448)
- 3) Rozporządzenie Ministra Klimatu z dnia 17 lutego 2020 r. w sprawie sposobów sprawdzania dotrzymania dopuszczalnych poziomów pól elektromagnetycznych w środowisku (Dz. U. 2022, poz. 2630),
- 4) Akredytacja nr AB 419 wydana przez Polskie Centrum Akredytacji (wydanie 22, z dnia 9 stycznia 2024 r.)

Sprawozdanie z badań bez pisemnej zgody laboratorium nie może być powielane inaczej niż w całości.
Wynik przedstawione w niniejszym sprawozdaniu odnoszą się wyłącznie do badanego obiektu i do warunków i konfiguracji urządzeń w dniu wykonywania pomiarów.

12. Spis załączników

- Załącznik 1. Lokalizacja obiektu badań
- Załącznik 2. Usytuowanie pionów (punktów) pomiarowych
- Załącznik 3. Dokumentacja fotograficzna obiektu badań

13. Data wydania i autoryzowania sprawozdania

Obliczenia i sprawozdanie wykonał :



Signed by /
Podpisano przez:

Agnieszka
Harbacewicz

Date / Data: 2024-
12-09 14:16

Sprawozdanie autoryzował:



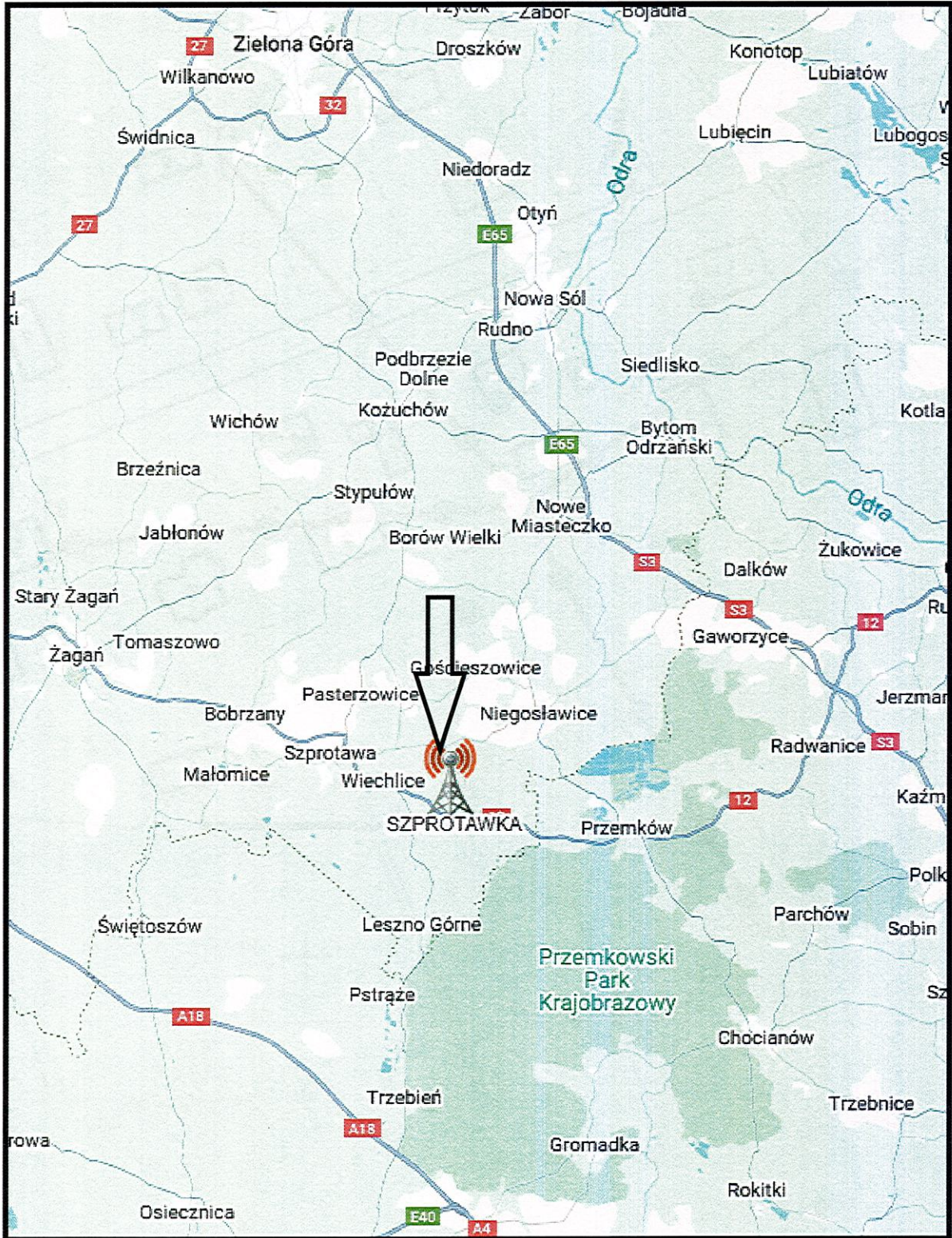
Signed by /
Podpisano przez:

Anna Kacperska

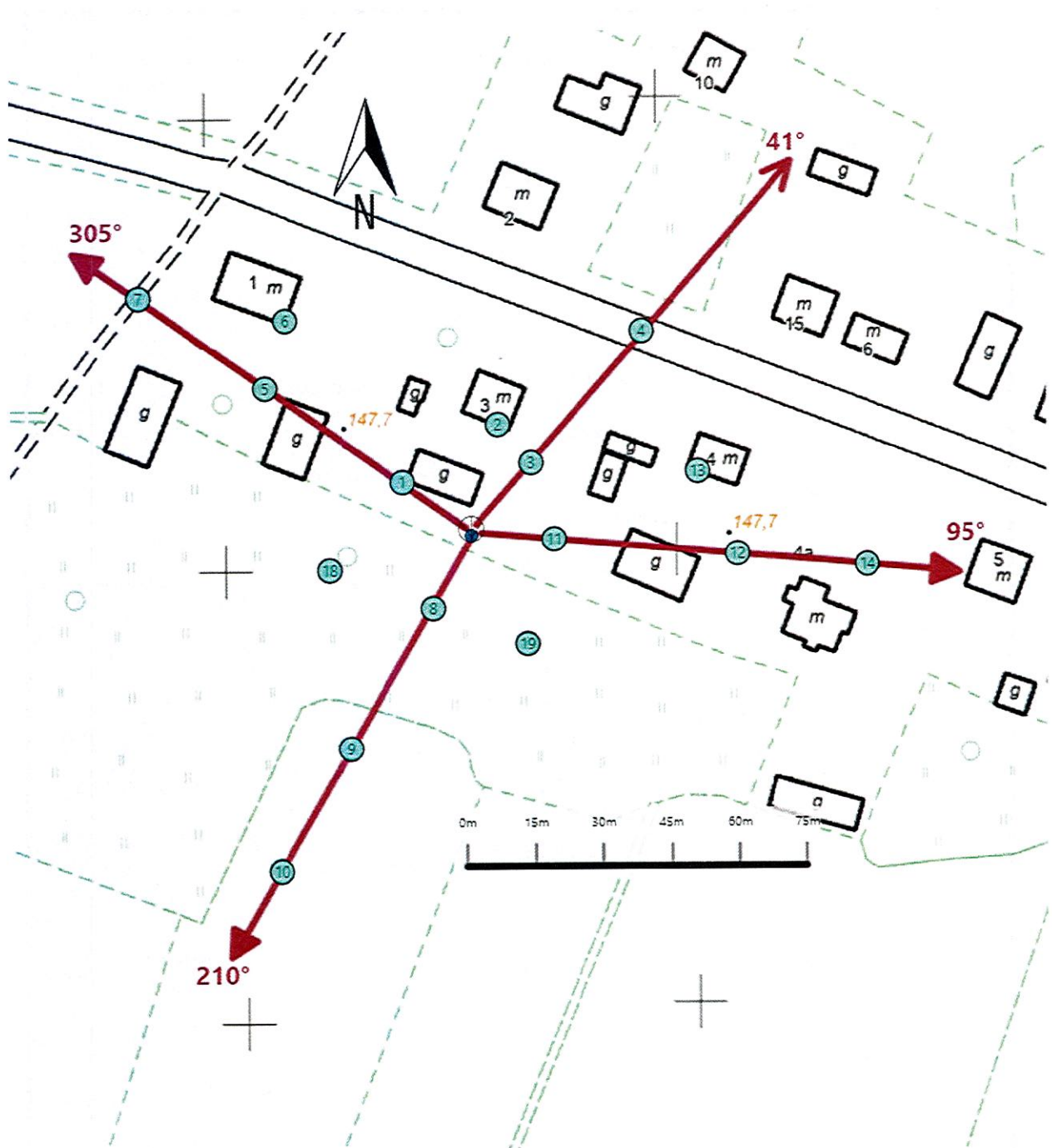
Date / Data:
2024-12-10
08:40






Koniec sprawozdania



Sprawozdanie z badań bez pisemnej zgody laboratorium nie może być powielane inaczej niż w całości.
Wynik przedstawione w niniejszym sprawozdaniu odnoszą się wyłącznie do badanego obiektu i do warunków i konfiguracji urządzeń w dniu wykonywania pomiarów.



| | |
|----------------|---|
| Załącznik nr 1 | INSTALACJA RADIOKOMUNIKACYJNA Orange Polska S.A. 3868 (61586N!) SZPROTAWKA (PZI_SZPROTAWA_SZPROTAWKA) Lokalizacja instalacji radiokomunikacyjnej |
|----------------|---|



| | |
|-----------------------|--|
| <p>Załącznik nr 2</p> | <p>Instalacja radiokomunikacyjna Orange Polska S.A. PZI_SZPROTAWA_SZPROTAWKA (61586N!)</p> <p>Usytuowanie pionów pomiarowych w otoczeniu instalacji radiokomunikacyjnej</p> |
| | <p>Legenda:</p> <ul style="list-style-type: none">  Źródło pola elektromagnetycznego  Brak dostępu  Pion pomiarowy  Kierunek oddziaływania anten sektorowych  Kierunek oddziaływania anten radioliniowych |



Załącznik nr 3

INSTALACJA RADIOKOMUNIKACYJNA Orange Polska S.A. 3868 (61586N!) SZPROTAWKA
(PZI_SZPROTAWA_SZPROTAWKA)

Zdjęcia instalacji radiokomunikacyjnej